

Obec Vad'ovce



Program hospodárskeho a sociálneho rozvoja obce Vad'ovce na roky 2016 - 2022

Vad'ovce, 2015

Spracovateľ

Mgr. Peter Nemček – RegioSat
Dolná štvrť 360/5
907 01 Myjava
tel: 0905 219 239
e-mail: peter.nemcek@mail.t-com.sk

v spolupráci s

Kopaničiarsky región – miestna akčná skupina
M.R. Štefánika 560/4
907 01 Myjava
tel: 034/653 83 44
www.kopaniarskyregion.sk



Obsah

1	Úvodná časť	5
1.1	Poslanie Programu hospodárskeho a sociálneho rozvoja	5
1.2	Ex-post hodnotenie predchádzajúceho PHSR	9
2	Analytická časť	12
2.1	Analýza vnútorného prostredia	12
2.1.1	Charakteristika prírodných podmienok a analýza prírodných zdrojov	13
2.1.2	Analýza stavu životného prostredia a ochrana krajiny	16
2.1.3	Ľudské zdroje	19
2.1.4	Materiálne zdroje a občianska vybavenosť	29
2.1.5	Charakteristika ekonomického potenciálu.....	32
2.1.6	Ex-ante hodnotenie	37
2.2	Analýza vonkajšieho prostredia	38
2.3	Zhodnotenie súčasného stavu územia - SWOT analýza	40
3	Strategická časť	41
4	Programová časť	46
5	Realizačná časť	62
6	Finančná časť	67
7	Záver	69
8	Zoznam použitej literatúry.....	71
9	Zoznam príloh	72

Zoznam tabuliek:

- Tabuľka 1 Zámer spracovania PHSR
- Tabuľka 2 Harmonogram spracovania PHSR
- Tabuľka 3 Použité participatívne metódy
- Tabuľka 4 Zoznam členov pracovných skupín
- Tabuľka 5 Ex-post hodnotenie predchádzajúceho PHSR
- Tabuľka 6 Základné údaje o obci
- Tabuľka 7 Pôdny fond v roku 2014
- Tabuľka 8 Množstvo komunálneho odpadu v rokoch 2003-2014
- Tabuľka 9 Separované komodity
- Tabuľka 10 Demografická štruktúra obyvateľov v rokoch 2003-2014
- Tabuľka 11 Pohyb obyvateľstva v rokoch 2003-2014
- Tabuľka 12 Obyvateľstvo podľa náboženského vyznania
- Tabuľka 13 Obyvateľstvo podľa národnosti
- Tabuľka 14 Obyvateľstvo podľa stupňa najvyššieho dosiahnutého vzdelania
- Tabuľka 15 Vybrané kultúrne a spoločenské podujatia a akcie v obci Vaďovce
- Tabuľka 16 Spolky a občianske združenia v obci Vaďovce
- Tabuľka 17 Porovnanie ekonomicky aktívnych osôb obce Vaďovce s okresom, krajom a SR
- Tabuľka 18 Bývajúce obyvateľstvo ekonomicky aktívne podľa pohlavia, dochádzky do zamestnania a podľa odvetvia hospodárstva
- Tabuľka 19 Sektorová zamestnanosť
- Tabuľka 20 Vývoj počtu uchádzačov o zamestnanie v rokoch 2001 - 2014
- Tabuľka 21 Ex-ante hodnotenie - stav projektovej pripravenosti investícií k termínu vypracovania nového PHSR
- Tabuľka 22 STEEP analýza
- Tabuľka 23 SWOT analýza
- Tabuľka 24 Hierarchia strategických cieľov
- Tabuľka 25 Prehľad opatrení, projektov a aktivít podľa oblastí
- Tabuľka 26 Plán hodnotenia a monitorovania
- Tabuľka 27 Akčný plán pre hospodársku oblasť v obci Vaďovce
- Tabuľka 28 Akčný plán pre sociálnu oblasť v obci Vaďovce
- Tabuľka 29 Akčný plán pre environmentálnu oblasť v obci Vaďovce
- Tabuľka 30 Indikatívny rozpočet – sumarizácia
- Tabuľka 31 Model viaczdrojového financovania – intervenčná matica
- Tabuľka 32 Schválenie PHSR

Zoznam grafov:

- Graf 1 Štruktúra pôdneho fondu v obci Vaďovce v roku 2014
- Graf 2 Percentuálne zastúpenie skupín obyvateľstva podľa produktivity v rokoch 2003-2014
- Graf 3 Vývoj počtu obyvateľov v rokoch 2003-2014
- Graf 4 Index vitality v rokoch 2003-2014
- Graf 5 Vývoj prírastkov v rokoch 2003-2014
- Graf 6 Obyvateľstvo podľa náboženského vyznania v roku 2011
- Graf 7 Obyvateľstvo podľa národnosti v roku 2011
- Graf 8 Obyvateľstvo podľa stupňa najvyššieho dosiahnutého vzdelania v roku 2011
- Graf 10 Sektorová zamestnanosť
- Graf 11 Vývoj počtu uchádzačov o zamestnanie v rokoch 2001-2014

Zoznam máp:

- Mapa 1 Poloha obce – z geografického hľadiska

1 Úvodná časť

1.1 Poslanie Programu hospodárskeho a sociálneho rozvoja

Program hospodárskeho rozvoja a sociálneho rozvoja obce Vaďovce je hlavným strategickým dokumentom pri určovaní smerovania ďalšieho rozvoja územia obce Vaďovce, ktorým sa riadia zástupcovia obce pri výkone svojej činnosti a rozhodovaní a odzrkadľuje potreby obyvateľov obce. Je jedným z hlavných nástrojov, prostredníctvom ktorého obec zabezpečuje regionálny rozvoj.

Program hospodárskeho rozvoja a sociálneho rozvoja (ďalej len „PHSR“) je strednodobý rozvojový dokument, ktorý je vypracovaný v súlade s cieľmi a prioritami ustanovenými v národnej stratégii regionálneho rozvoja a zohľadňuje ciele a priority ustanovené v programe hospodárskeho rozvoja a sociálneho rozvoja vyššieho územného celku, na území ktorého sa obec nachádza. Je vypracovaný podľa *Metodiky na vypracovanie programu hospodárskeho rozvoja a sociálneho rozvoja obce/obcí/VÚC*, verzia 2.0, február 2015 a je v súlade so záväznou časťou územnoplánovacej dokumentácie obce.

Základný legislatívny rámec pre vypracovanie PHSR Vaďovce tvorí Zákon NR SR č. 539/2008 Z.z. o podpore regionálneho rozvoja a Zákon NR SR č. 369/1990 Z.z. o obecnom zriadení.

Potreba vypracovať nový PHSR Vaďovce je podmienená zmenenými podmienkami v spoločnosti a živote obce, ďalej zo zmenených legislatívnych podmienok v SR (schválenie novely zákona č. 539/2008 Z.z. o podpore regionálneho rozvoja) a vyplýva z prípravy na nové programové obdobie 2014-2020 pre čerpanie štrukturálnych a investičných fondov Európskej únie. Pri jeho vypracovaní boli zohľadnené aj nasledovné dokumenty: Partnerská dohoda SR na roky 2014-2020, Národná stratégia regionálneho rozvoja - priority Trenčianskeho samosprávneho kraja (ďalej len TSK), Regionálna integrovaná územná stratégia (ďalej len RIUS).

Program hospodárskeho rozvoja a sociálneho rozvoja, spolu s územným plánom, je základným a kľúčovým dokumentom pre riadenie samosprávy, ktorý vychádza z poznania situácie a konkrétnych potrieb obyvateľov, podnikateľov, záujmových skupín a ďalších subjektov v území, formuluje svoju predstavu o budúcnosti spolu s činnosťami a projektmi na jej zabezpečenie. PHSR sa spracováva spravidla na 7 rokov s dlhodobým výhľadom na 10 – 14 rokov. PHSR koncepčne, systémovo analyzuje a určuje budúcnosť rozvoja spolu s činnosťami, investičnými projektmi so zdrojovým krytím na jej zabezpečenie. Vytvára rámec, ktorého naplnenie bude zárukou, že PHSR nebude zbytočne rozsiahlym a len popisným zoznamom nereálnych zámerov (zoznamom vecí, na ktoré obec nemá peniaze), ale skutočným strategickým rozvojovým dokumentom s cieľom dosiahnuť rast životnej úrovne na konkrétnom území. Pri jeho vypracovaní sa uplatnil princíp partnerstva. Partnerstvo je spolupráca sociálno-ekonomických partnerov na príprave, uskutočňovaní, financovaní, monitorovaní a hodnotení realizácie priorít a cieľov podpory regionálneho rozvoja.

Sociálno-ekonomickí partneri sú ústredné orgány štátnej správy, miestne orgány

štátnej správy, vyššie územné celky, obce, mikroregionálne združenia a iné fyzické a právnické osoby pôsobiace v oblasti regionálneho rozvoja na celoštátnej, regionálnej a miestnej úrovni.

Súčasťou materiálu sú aj prílohy (grafy, mapy, tabuľky), ktoré k základnému textu majú vysvetľujúci a dopĺňujúci charakter.

Tabuľka 1 Zámer spracovania PHSR

Zámer spracovania PHSR	
Názov dokumentu	- Program hospodárskeho a sociálneho rozvoja obce Vaďovce na roky 2016-2022
Uzemný plán obce schválený	- nie
Dátum schválenia PHSR	- 9.12.2015
Publikovaný verejne po častiach	- Informácia na obecnom zastupiteľstve
Forma spracovania	- Externí odborníci v spolupráci s pracovníkmi Kopaničiarsky región – Miestna akčná skupina (ďalej len KR-MAS) a pracovníkmi samosprávy
Riadenie procesu spracovania	- Pracovné skupiny boli zložené z vedenia obce, zamestnancov OcÚ, poslancov OcZ, podnikateľov, tretieho sektora a členov komisií - Spracovania PHSR sa zúčastnili aj rozpočtové a príspevkové organizácie zriaďovateľskej pôsobnosti obce - Súčasťou prieskumu boli aj mimovládne organizácie a podnikateľské subjekty v obci - Zapojenie verejnosti a komunikácia s verejnosťou: zapojenie prostredníctvom dotazníkového prieskumu, informovanie prebiehalo formou www stránky, prostredníctvom zasadnutí OcZ
Obdobie spracovania	- PHSR bol spracovaný v priebehu roka 2015 - Harmonogram spracovania je uvedený v nasledujúcej tabuľke
Financovanie spracovania	- Náklady na spracovanie boli financované z rozpočtu KR-MAS
Informácie	- www.vadovce.sk

Tabuľka 2 Harmonogram spracovania PHSR

Termín	I	II	III	IV	V	VI	VII	VIII	IX	X	XI	XII
Úvod						X						
Analytická časť							X	X				
Strategická časť									X			
Programová časť										X		
Realizačná časť										X		
Finančná časť											X	
Záver											X	
Schválenie OcZ												X

Tabuľka 3 Použité participatívne metódy

Metóda	Informovanie verejnosti	Získavanie názorov verejnosti	Zohľadnenie názorov verejnosti
Tlačené materiály			
Verejné informačné tabule	áno		
Internetové stránky	áno		
Využitie existujúcich médií			
Zverejňovanie informácií v miestnej tlači	áno	áno	
Vystúpenia v obecnom rozhlase/televízii	áno		
Stretnutia			
Stretnutia s kľúčovými ľuďmi/skupinami	áno	áno	áno
Návšteva v dotknutom území	áno	áno	áno
Verejné semináre	áno	áno	áno
Rozhovory a prieskumy			
Dotazník pre záujmové skupiny	áno	áno	áno
Dotazník pre širokú verejnosť	áno	áno	áno
Pracovné skupiny			
Miestne pracovné skupiny	áno	áno	áno

Zdroj: vlastné spracovanie

Tabuľka 4 Zoznam členov pracovných skupín

Funkcia v strategickom plánovaní	Funkcia v pracovnom zaradení
Gestor	Alžbeta Tuková – starostka obce Vaďovce
Koordinátor	Mgr. Jana Potfajová – KR MAS
Metodik	Mgr. Peter Nemček – manažér KR-MAS
Hospodárska pracovná skupina	Viera Bačová – zamestnankyňa daňového úradu Viera Biesiková - dôchodkyňa Ing. Alena Hrušová – zamestnankyňa OcÚ Vaďovce, účtovníctvo
Sociálna pracovná skupina	Janka Masárová – predavačka COOP Jednoty Stará Turá Dagmar Ďurišová- opatrovatel'ka- Stará Turá Lenka Hučková - zamestnankyňa OcÚ Vaďovce
Environmentálna pracovná skupina	Ladislav Baranovič – zástupca lesnej správy Michal Držík- nezamestný Rudolf Naď - dôchodca

Program hospodárskeho a sociálneho rozvoja obce Vaďovce je súčasťou sústavy základných dokumentov podpory regionálneho rozvoja v Slovenskej republike. Táto sústava je členená na strategické a programové dokumenty vypracované na úrovni štátu, sektorov, samosprávnych krajov, regiónov a obcí a programové dokumenty Európskej únie (pre využitie zdrojov štrukturálnych fondov).

Základné východiskové dokumenty na miestnej úrovni

- Program hospodárskeho a sociálneho rozvoja obce Vaďovce ,
- ÚP VÚC Trenčianskeho kraja,
- Zmeny a doplnky k ÚP VÚC Trenčianskeho kraja,
- Mapové podklady,
- Záverečný účet obce Vaďovce na roky 2007-2014,
- Program odpadového hospodárstva obce Vaďovce v rokoch 2011-2015,
- VZN obce Vaďovce o nakladaní s komunálnymi odpadmi a drobnými stavebnými odpadmi č. 2/2001
- Rating obce
- Akčný plán obce
- Komunitný plán

Základné východiskové dokumenty na regionálnej úrovni

- Koncepcia rozvoja cestovného ruchu v regióne pod Veľkou Javorinou a Bradlom,
- Stratégia budovania cyklochodníkov a cyklotrás v Kopaničiarskom a Hornáckom regióne,
- Vytrasovanie jazdeckých ciest v Kopaničiarskom a Hornáckom regióne,
- Integrovaná stratégia rozvoja územia Kopaničiarskeho regiónu pre roky 2015-2022,
- Spoločná príhraničná stratégia udržateľného rozvoje Hornácka-Kopanic pro léta 2014-2020.
- Stratégia rozvoja bežeckého lyžovania a zimnej turistiky v Bielych Karpatoch pre obdobie 2014 - 2020

Základné východiskové dokumenty na úrovni kraja

- Program hospodárskeho, sociálneho a kultúrneho rozvoja TSK 2013-2023,
- Územný plán VÚC TSK,
- Regionálna inovačná stratégia TSK 2013-2020,
- Stratégia rozvoja vidieka TSK 2013 – 2020
- Akčný plán udržateľného energetického rozvoja TSK na roky 2013 – 2020,
- Zmeny a doplnky k ÚP VÚC Trenčianskeho kraja,
- Správa o stave znečisťovania ovzdušia v Trenčianskom kraji v roku 2013

Základné východiskové dokumenty na národnej úrovni

- Partnerská dohoda na roky 2014-2020,
- Operačné programy – Kvalita životného prostredia, Integrovaná infraštruktúra, Efektívna verejná správa, Ľudské zdroje, Výskum a inovácie, Integrovaný regionálny operačný program, Interreg V-A Slovenská republika – Česká republika,
- Národná stratégia regionálneho rozvoja Slovenskej republiky (2014),
- Stratégia Európa 2020,
- Program rozvoja vidieka SR 2014-2020

1.2 Ex-post hodnotenie predchádzajúceho PHSR

Tabuľka 5 Ex-post hodnotenie predchádzajúceho PHSR

	Názov investície - projektu (obec, okres)	Číslo a názov aktivity	Rok začatia	Objem finančných prostriedkov spolu v €	Finančné prostriedky podľa zdrojov (v EUR)						
			Rok dokončenia		Štátny rozpočet	Rozpočet samosprávneho kraja	Rozpočet obce v €	Štátne účelové fondy	Rozpočet EÚ	Názov OP	Súkr. (iné) zdroje
0	1	2	3	4	5	6	7	8	9	10	11
1	Rekonštrukcia strechy hasičskej zbrojnice v obci Vaňovce	1.Dom záujmových činností / kultúrne tradície	2004 2004	3144	-	-	157	-	2987	POD	-
2	Zelené srdce našej dediny -1.etapa - Park pri OcÚ Vaňovce	24. Rekonštrukcia Centra voľného času	2005 2005	2445	-	-	122	-	2323	POD	-
3	Zelené srdce našej dediny - 2.etapa- Park pri obchode v obci Vaňovce	24. Rekonštrukcia Centra voľného času	2005 2005	3144	-	-	157	-	2987	POD	-
4	Infraštruktúra cyklistických trás	11. Turistické odpočívadlo	2007 2008	120406,79	30032,97	-	274,90	-	90 098,92	MV RR SR, Interreg IIIA SR-ČR	-
5	WC na OcÚ v obci Vaňovce	7. Zateplenie OU	2004 2004	996	996	-	-	-	-	ŠR	-
6	Dažďová kanalizácia na OcÚ Vaňovce	6. Kanalizácia a ČOV	2003 2003	1328	1328	-	-	-	-	ŠR	-
7	Miestny rozhlas v obci Vaňovce	Bezpečnosť a komunikácie	2005 2005	3319	3319	-	-	-	-	ŠR	-
8	Výmena okien, dverí v ZŠ Vaňovce	8. Zateplenie ZŠ	2009 2009	20964	19916	-	1048	-	-	ŠR	-
9	Kniha, náš vzácny priateľ - Zakúpenie počítačov a kníh do knižnice	16. Dom záujmových činností/ kultúrne tradície	2004 2005	3493	3319	-	174	-	-	ŠR	-
10	Ozvučenie kultúrneho domu Vaňovce	16. Dom záujmových činností / kultúrne tradície	2004 2004	873	830	-	43	-	-	ŠR	-
11	Detské ihrisko v obci Vaňovce	10. Dobudovanie športového areálu	2008 2008	16596	-	-	-	-	-	-	Fond SPP

PROGRAM HOSPODÁRSKEHO A SOCIÁLNEHO ROZVOJA OBCE VAĎOVCE NA ROKY 2016 - 2022

12	Vstupy do ZŠ a OcÚ Vaďovce	7. Zateplenie OU, 8. Zateplenie ZŠ	2007	2445	2323	-	122	-	-	POD	-
			2007								
13	Zelená čítareň v obci Vaďovce	11. Turistické odpočívadlo	2007	2795	2656	-	139	-	-	POD	-
			2007								
14	Výstavba studničky ako súčasť náučného chodníka Pávičie	12. Turistické atrakcie na trase turistického chodníka	2010	1050	-	-	-	-	-	-	Orange fond
			2010								
15	Náučný chodník Pávičie v obci Vaďovce	12. Turistické atrakcie na trase turistického chodníka	2009	10319	-	-	-	-	-	POD	-
			2009								
16	Rekonštrukcia kotolne v ZŠ Vaďovce	9. Vykurovanie školy a OcÚ na biomasu	2010	46471	46471	-	-	-	-	MK SR	-
			2010								
17	Bytový dom „C“	20. Výstavba bytových domov	2009	427915	-	-	34025	118180	-	MV a RR SR	333678 úver
			2010								
18	Bytový dom "B"	20. Výstavba bytových domov	2010	427922	-	-	17780	115660	-	MV a RR SR	330033 úver
			2011								
19	Bytový dom „A“	20. Výstavba bytových domov	2011	320711	-	-	21126	80170	-	MV a RR SR	237947 úver
			2012								
20	Rekonštrukcia obecných budov- OcÚ, Fitnescentrum, múzeum	7. Zateplenie OU	2011	14 9729	-	-	157	-	149 572	ROP	-
			2012								
21	Čistička odpadových vôd k bytovkám	6. Kanalizácia a ČOV	2010	42 900	-	-	20 000	-	-	Envirofond	-
			2010								
22	Rekonštrukcia interiéru šatní TJ	10. Dobudovanie športového areálu	2009	3 319	-	-	165,95	-	-	Štátny fond	-
			2009								
23	Nákup športového vybavenia pre TJ	10. Dobudovanie športového areálu	2010	9 792	-	-	-	-	-	Úrd vlády	-
			2010								
24	Strojový park - kosačky, snežná fréza, drtička, miešačka	25. Sociálne programy	2013	6 638	-	-	-	-	-	Úrad práce	-
			2013								
25	Vykonanie ROEP v obci Vaďovce		2006	99 582	-	-	-	-	-	Štátny rozpočet	
			2009								
26	Výstavba viacúčelového ihriska	10. Dobudovanie športového areálu	2012	46 349	-	-	2317,5	-	-	-	MAS
			2012								
27	Nákup techniky na likvidáciu odpadu-	1. Zberný dvor	2013	-	-	-	-	-	-	Envirofond	-

PROGRAM HOSPODÁRSKEHO A SOCIÁLNEHO ROZVOJA OBCE VAĎOVCE NA ROKY 2016 - 2022

	traktor, vlečka, kontajnery		2013	101 650			5082,5				
28	Oprava organa v rímsko-katolíckom kostole	17. Rekonštrukcia kostola	2012	7000	-	-	-	-	-	-	VÚB nadácia
			2012								
29	Rekonštrukcia verejného osvetlenia	21. Rekonštrukcia verejného osvetlenia	2013	101 720	77815,8	10172	5086	-	-	ERDF	-
			2013								
30	Kamerový systém na zvýšenie bezpečnosti v obci	Bezpečnosť a komunikácie	2015	7000	-	-	2991	-	-	MV SR	-
			2015								
31	Dotácie z úradu práce na chránenú dielňu	25. Sociálne programy	2006	32000	-	-		-	-	Úrad práce, soc. vecí a rodiny	-
			2006								
32	Projekt „Vtáčnice“, Rekultivácia skládky, výsadba čerešne vtáčej na Kamenci	19. Rekultivácia skládky	2012	600	-	-		-	-	-	Nadácia Ekopilis
			2012								
33	Kabíny TJ Vaďovce	10. Dobudovanie športového areálu	2006	6638	-	-	6638	-	-	-	Rozpočet obce
			2007								

ROP – Regionálny operačný program

ŠR – štátny rozpočet

POD – Program obnovy dediny

MV SR – Ministerstvo vnútra Slovenskej republiky

MK SR – Ministerstvo kultúry SR

MV a RR SR – Ministerstvo výstavby a regionálneho rozvoja Slovenskej republiky

ERDF- Európsky fond regionálneho rozvoja

2 Analytická časť

2.1 Analýza vnútorného prostredia

Záujmové územie obce Vaďovce možno charakterizovať ako poľnohospodársku kompaktnú krajinu bez kopaníc, ktoré sú typické pre okolité obce. Obec sa rozkladá v doline v okolí potoka Tŕstie.

Katastrálne územie obce sa rozkladá vo výške 220 – 370 m n.m..

Tabuľka 6 Základné údaje o obci

Základné údaje	
Kraj:	Trenčiansky kraj
Okres:	Nové Mesto nad Váhom
Región:	Kopanice
Položka:	48°44'16"S 17°43'21"V
Nadmorská výška:	228 m n. m.
Rozloha:	11,11 km ² (1 111,43ha)
Počet obyvateľov:	758 (31. 12. 2014)
Hustota obyvateľstva:	68,23 obyv./km ²
Nacionále	
PSC	916 13 (pošta Kostolné)
SUJ	506630
ECV	NM
Tel. predvoľba	+421-32
Oficiálne adresy	
Adresa:	Obecný úrad Vaďovce 916 13 Vaďovce č. 1
Web:	www.vadovce.sk
E-mail:	vadovce@stonline.sk
Telefón:	+421 327790223

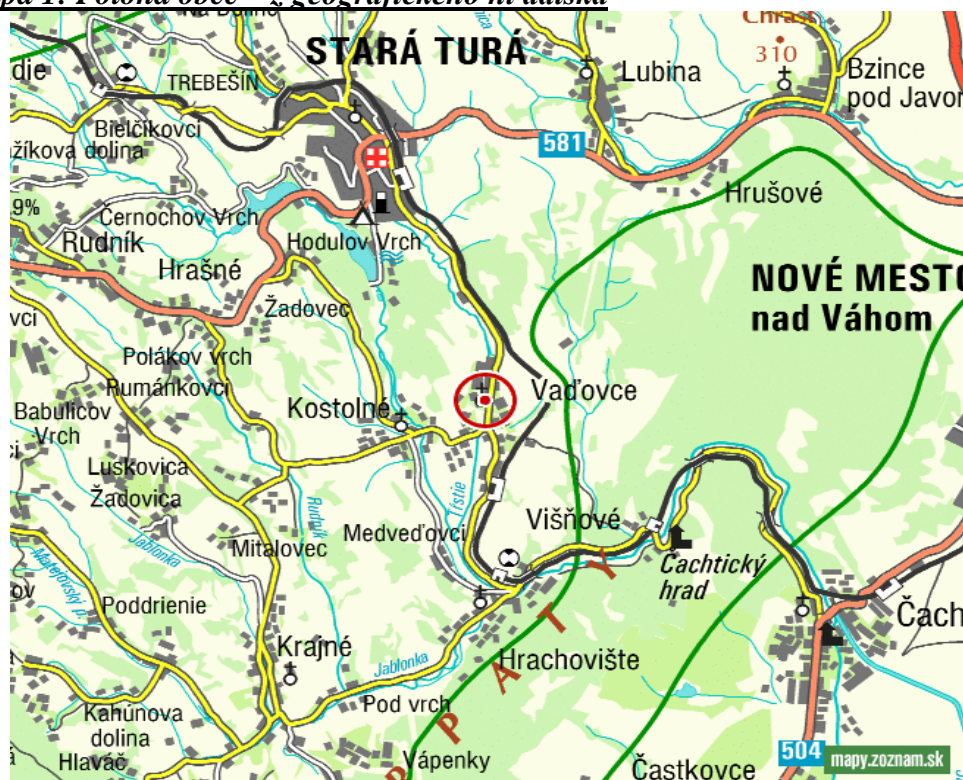
Poloha riešeného územia

Kataster obce Vaďovce sa rozprestiera v západnej časti okresu Nové Mesto nad Váhom v Trenčianskom kraji na západnom Slovensku. Samotná obec je pretiahnutá v niekoľkých radoch popri potoku Tŕstie v dĺžke asi 2 km. Kataster obce Vaďovce je rozložený v nížine pozdĺž potoka a na dolných svahoch medzi Bielymi Karpatmi a severnými výbežkami Malých Karpát. Obec susedí na severe s mestom Stará Turá, s obcou Lubina a čiastočne s obcou Hrašné; na západe s katastrom obce Kostolné, východnou stranou susedí s obcou Bzince pod Javorinou a južnou stranou susedí s katastrami obcí Hrachovište a Višňové.

Výmera katastrálneho územia obce Lubina predstavuje 1 111,43 ha. Nadmorská výška je 220 m n.m. až 370 m n.m., takže absolútny rozdiel medzi najnižším a najvyššie položeným miestom v okrese je len 150 m.

Obec Vaďovce leží v blízkosti miest – Nové Mesto nad Váhom, Stará Turá a Myjava. Jej poloha je výhodná vzhľadom na cestovanie do zamestnania do vyššie spomínaných miest, ktoré zamestnávajú väčšinu obyvateľstva okresu Nové Mesto nad Váhom.

Cez obec vedie železnica medzinárodného významu - Nové Mesto nad Váhom - Veľká nad Veličkou. Ide o turisticky zaujímavé dopravné spojenie s Českou republikou v každom ročnom období.

Mapa 1: Poloha obce – z geografického hľadiska

2.1.1 Charakteristika prírodných podmienok a analýza prírodných zdrojov

Geomorfologické a geologické podmienky

Vznik Vonkajších Západných Karpát, a teda i Myjavskej pahorkatiny a Malých Karpát, ktoré zasahujú do katastrálneho územia obce Vaňovce, sa datuje do obdobia kriedy, čiže druhohôr. Proces sedimentácie sa však rozvinul až v treťohorách, v paleogéne. V tomto období vznikli hrubé a monotónne série striedajúcich sa bridlíc a pieskovcov, ktoré sa nazývajú flyš. Flyš v katastri zaberá najväčšiu plochu, a to hlavne jeho severnú a strednú časť. Mezozoikum je v katastrálnom území zastúpené i zložitou tektonickou jednotkou bradlového pásma. Začiatkom tohto pásma je práve Myjavská pahorkatina. Predstavujú ho horniny, ako sú vápence, zlepenec, slieň a slieňovce.

Počas najmladšej geologickej epochy – štvrtohôr málo odolné horniny flyšu a obalu bradlového pásma v drsnom podnebí ľadových dôb podľahli silnému odnosu. Dno dolín pokrývajú fluviálne sedimenty riek a potokov tvorené hlavne pieskom a hlinou.

Do katastrálneho územia Vaňoviec zasahujú dva geomorfologické celky. Na väčšinu územia zasahuje Myjavská pahorkatina, kde sa po odlesnení objavila erózia pôd, najmä tvorba sietí výmoľov, s čím sú spojené drobné zosuvy pôdy. Len na západný a južný cíp katastra obce zasahujú Malé Karpaty.

Geomorfologickú jednotku Myjavská pahorkatina členíme do oblasti Slovensko-moravských Karpát, subprovincie Vonkajšie západné Karpaty. Tieto patria vzhľadom na vyšší hierarchický stupeň do provincie Západných Karpát, do Karpatskej podsústavy a Alpsko-Himalájskej sústavy. Avšak Malé Karpaty s časťou Čachtické Karpaty - Nedze zaraďujeme do oblasti Fatransko-tatranskej, subprovincie Vnútorne Západné Karpaty, provincie Západné Karpaty, podsústavy Karpaty a Alpsko-Himalájskej sústavy.

Hydrologické podmienky

V obci Vaďovce nepramenia žiadne vodné toky, ale prechádzajú katastrom tri vodné toky: potok Tŕstie (Topolecký potok), Hovädský jarok a Hlavinný potok.

Potok Tŕstie, nazývaný i Topolecký potok, pramení v Bielych Kapatoch v podcelku Javorinská hornatina na východnom úpätí vrchu Čupec (818,9 m .n.m.) v nadmorskej výške 700 m n.m. na hraniciach s Českou republikou. Meria 18 km a je to ľavostranný prítok vodného toku Jablonka. Obcou Vaďovce preteká hlbokým údolím v dĺžke 2 km, kde meandruje. Domy v obci boli už v minulosti situované v okolí spomínaného potoka.

Hlavinný potok pramení v časti Hlavina v katastri mesta Stará Turá. Hlavinný potok tvorí hlavný zdroj pitnej vody v obci Vaďovce.

Všetky vodné toky v okrese Nové Mesto nad Váhom patria do povodia rieky Váh a k úmoriu Čierneho mora. Myjavská pahorkatina je rozdelená na západnú časť, z ktorej všetky toky smerujú do povodia Moravy a východnú časť odvodňovanú do Váhu. Sem sú odvodňované aj toky pretekajúce územím obce Vaďovce. Tieto toky majú dažďovo snehový typ odtoku, najvyššie stavy vody sú v marci a apríli, v nižších polohách, kde sa sneh topí aj viackrát za zimu to môže byť aj v zimných mesiacoch, hlavne vo februári. Najnižší odtok býva koncom leta a začiatkom jesene.

V katastri obce sú zachytené zdroje pitnej vody v troch studniach. V obci je vybudovaný objekt jedného vodojemu medzi Vaďovcami a Kostolným.

V katastri obce Vaďovce nenachádzame žiadne významné zdroje podzemných vôd a teda ani žiadne minerálne a termálne pramene.

Klimatické podmienky

Podľa atlasu SSR a K. Tarábeka patrí obec do horskej teplej oblasti, kde priemerná teplota v januári dosahuje -2°C až -5°C a v júni $17,5^{\circ}\text{C}$ až $19,5^{\circ}\text{C}$. Samotná obec sa nachádza v údolnej mrazovej kotline. Skoré jesenné a neskoré mrazy sú postrachom pre vegetujúce rastliny a ovocné stromy. Priemerné ročné teploty sa pohybujú okolo $7,8^{\circ}\text{C}$. Prevládajúci smer vetrov je zo severozápadu asi 18% a zo severu asi 16,5%. Ročné zrážky sa pohybujú od 600 mm do 800 mm.

Pôdne podmienky a pôdny fond

Z pôdnych typov sú v obci rozšírené hlavne hnedé ilimerizované pôdy. Tie sa nachádzajú na zamokrených zníženinách náhorných plošín, na nivách potokov a v úvalinách spolu s nivnými pôdami.

V západnej časti obce prevládajú hnedé pôdy. Na kryštaliniku s výnimkou amfibolitov sú hnedé pôdy nenasýtené, na amfibolitoch, melafýroch, vápencoch a dolomitoch s hlbším plášťom zvetralín nasýtené. Na vápencoch, slieňoch a dolomitoch sú karbonátové pôdy. Na miestach s miernejšími sklonmi, kde sú v spodine úlomky karbonátových hornín, sú i hnedé pôdy reliktné karbonátové. Pod skalnými stenami a svahmi obsypanými hrubobalvanitou sutinou sa na silikátových substrátoch nachádzajú ostrovčeky pôdy typu ranker s prechodmi do hnedých pôd.

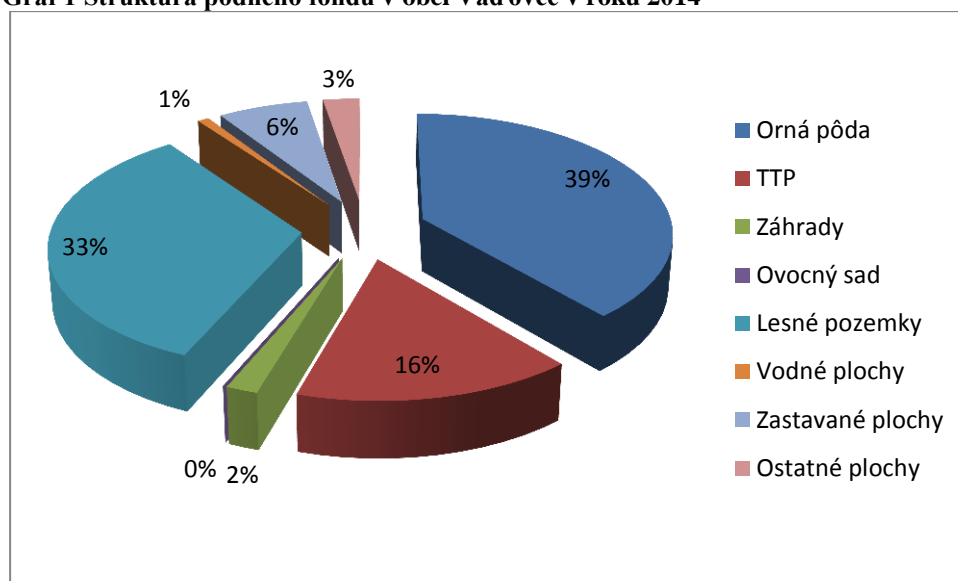
Najvýchodnejší cíp je tvorený rendzinami, ktoré sa nachádzajú na stredných a výrazných svahoch. Sú to typicky stredne ťažké až ťažké pôdy.

Tabuľka 7 Pôdny fond v roku 2014

Pôdny fond	Rozloha (ha)	Rozloha (%)
Poľnohospodárska pôda:		
- Orná pôda	430,9095	38,77
- TTP	176,1507	15,85
- Záhrady	20,0996	1,81
- Ovocný sad	0	0
Spolu poľnohospodárska pôda	627,1598	56,43
Nepoľnohospodárska pôda:		
- Lesné pozemky	371,8796	33,46
- Vodné plochy	9,3917	0,85
- Zastavané plochy	73,3278	6,60
- Ostatné plochy	29,6688	2,67
Spolu nepoľnohospodárska pôda	484,2679	43,57
Celkom pôda	1111,4277	100

Zdroj: www.katasterportal/kapor/.sk

Graf 1 Štruktúra pôdneho fondu v obci Vaďovce v roku 2014



Zdroj: www.katasterportal/kapor/.sk

Celková výmera územia obce je 1111,4277 ha. Poľnohospodárska pôda zaberá viac ako polovicu územia, čo je výsledok veľkého poľnohospodárskeho využívania daného územia už v minulosti. Podrobnejšiu štruktúru pôdneho fondu obsahuje tabuľka 7. V posledných rokoch rastie podiel TTP, je to spôsobené súčasným trendom zatrávňovania ťažko obrábateľných plôch a následného využitia na lúky a pasienky.

Flóra a fauna

Obec Vaďovce zaraďujeme do 4 základných jednotiek potenciálnej prirodzenej vegetácie. Pre západnú časť katastra obce Vaďovce sú to jelšové lesy na nivách podhorských

a horských vodných tokoch. Tieto jelšové lesy boli zredukované výstavbou domov v okolí potoka Trstie.

Prirodzené dubové a cerovo-dubové lesy nachádzame na území katastra obce Vaďovce len v podobe dvoch malých ostrovčekov prechádzajúcich do susediacich katastrov.

Prevažnú časť katastra obce Vaďovce z prirodzenej vegetácie tvoria karpatské dubovo-hravobé lesy. Tie boli v prevažnej miere nahradené borovicovými a smrekovými monokultúrami.

Dve enklávy xerothermných dubových lesov a travinných spoločenstiev na skalách sa nachádzajú v južnej časti katastra obce v Malých Karpatoch a zasahujú až do katastrov obcí Višňové a Hrachovište.

Z veľkých cicavcov sú početné stavy jelenej a srnčej zveri. Pravidelne sa tu vyskytuje líška obyčajná, kuna lesná, veverica obyčajná. Z vtáctva sa vyskytujú viaceré druhy sýkoriek, či slávik obyčajný. Z dravcov je to sokol myšiara myšiak hôrny. Z poľovníckeho hľadiska má význam ešte diviak lesný, muflón obyčajný, daniel škvrnitý zajac poľný, bažant obyčajný, jarabica poľná či kačica divá.

Zo vzácných alebo chránených druhov sa v katastri vyskytuje krkavec čierny, dudok obyčajný, slepúch lámavý, užovka stromová (obyčajná), vlha obyčajná, sokol rároh, bocian čierny, vodnár obyčajný.

2.1.2 Analýza stavu životného prostredia a ochrana krajiny

Kataster obce Vaďovce patrí medzi menej znečistené územia Slovenska. Z hľadiska stavu zlepšenia životného prostredia je dôležité, že obec má vybudovaný vodovod a fungujúci systém zberu a separácie odpadu.

Ochrana prírody

Do katastra obce zasahuje veľkoplošne chránené územie Chránená krajinná oblasť Malé Karpaty svojimi zalesnenými svahmi porastenými lesnými porastami dubohrabín s vysokým podielom zastúpenia borovice lesnej. Toto veľkoplošné chránené územie je zaradené do II. stupňa legislatívnej ochrany v zmysle zákona 543/2002 Z. z. CHKO Malé Karpaty, bolo vyhlásené v zbierke zákonov v r. 1976. Predmetom ochrany sú lesné a lúčne spoločenstvá so vzácnou chránenou vegetáciou a faunou západnej časti Karpatského oblúka. V území katastra sa nenachádza žiadne maloplošné chránené územie.

Hodnotným vegetačným spoločenstvom je biotop vrbovo-jelšových porastov pozdĺž podhorských potokov a potôčikov a xerofilné juhozápadné svahy s lúčnou vegetáciou a porastom jalovca obyčajného (*Juniperus communis*).

Ovzdušie

V obci sa v súčasnosti nenachádzajú firmy znečisťujúce ovzdušie. Kvalita ovzdušia na území obce v súčasnom období nie je výraznejšie narušená. Znečistenie ovzdušia môže spôsobovať i sezónne kúrenie uhlím v rodinných domoch. Tento problém by sa vyriešil modernizáciou vykurovacích technológií. Ovzdušie je znečisťované i výfukovými plynmi z automobilovej dopravy, ktorej koncentrácia v poslednom období rastie.

Voda

Kvalita povrchovej vody je v území výrazne ovplyvňovaná ľudskou činnosťou, najmä vypúšťaním odpadových vôd do vodného toku, avšak nie je výraznejšie narušená.

Pôda

Znečistenie a degradácia pôd v popisovanom území je spôsobovaná hlavne používaním priemyselných hnojív alebo ich nesprávnym obhospodarovaním.

Pôdy v katastrálnom území sú ohrozené silnou veternou eróziou.

Biota

Zdravotný stav lesných porastov v Myjavskej pahorkatine a Malých karpatoch je dobrý a v lesoch sa imisné pôsobenie škôd zvlášť neprejavuje.

Hluk

Obec Vaňovce je súčasťou cestného a železničného koridoru Myjava - Stará Turá – Nové Mesto nad Váhom. Hoci je susediacou obcou mesta Stará Turá, nenachádza sa priamo na frekventovanej ceste. Z toho dôvodu hluk z cestnej komunikácie je zanedbateľným faktorom. Najvyššie zaťaženie hlukom môžu vnímať obyvatelia, ktorí vlastní rodinné domy pozdĺž železničného koridoru Myjava - Stará Turá – Nové Mesto nad Váhom. Ale zaťaženie hlukom zo železničnej dopravy nie je veľmi významné, keďže obcou prechádza len raz za hodinu malý motorový vlak.

V minulosti obec bola vystavená nárazovému nadmernému hluku firmy OXYMAT s.r.o. sídliacej priamo v obci. Ale v súčasnosti bol tento hluk eliminovaný protihlukovou stenou v areáli firmy.

Odpadové hospodárstvo

Nakladanie s odpadmi v katastrálnom území obce upravuje a riadi Všeobecne záväzné nariadenie obce Vaňovce O nakladaní s odpadmi a drobnými stavebnými odpadmi č.2/2011. Zneškodňovanie odpadu je zabezpečené na riadenej skládke odpadov v správe Kopaničiarskej odpadovej spoločnosti a.s. v obci Kostolné. Obec má zavedený žetónový systém zberu komunálneho odpadu (KO) od občanov.

Žetónový systém zberu je odvoz KO od držiteľa odpadu zo zberovej nádoby KUKA oprávnenou organizáciou za protihodnotu žetónu. Cena žetónu zahrňuje náklady na prepravu a zneškodňovanie objemu KO v zberovej nádobe, vrátane nákladov na prepravu a úpravu z neho vytriedených zložiek komunálnych odpadov, zber a zneškodňovanie drobného stavebného odpadu (DSO) a objemového odpadu (Oo).

Tabuľka 8 Množstvo komunálneho odpadu v rokoch 2006 – 2014

	Rok 2006	Rok 2007	Rok 2008	Rok 2009	Rok 2010	Rok 2011	Rok 2012	Rok 2013	Rok 2014
Množstvo komunálneho odpadu v tonách	65,66	75,652	81,54	79,09	77,35	79,27	71,03	73,85	72,55
Využívaný komunálny odpad v tonách	-	-	-	-	4,59	3,66	3,66	2,4	4,4
Zneškodňovaný komunálny odpad v tonách	65,66	75,652	81,54	79,09	77,35	75,61	67,37	71,45	68,15

Zdroj: OcÚ Vaďovce

Zdrojom komunálnych odpadov v obci sú občania a podnikateľské subjekty, ktoré majú na území obce svoje prevádzky. V obci je zavedený zber zmesových komunálnych odpadov a separovaný zber nasledovných odpadov: zmesový komunálny odpad, objemný odpad, zberový papier, vrátane odpadov z obalov, sklo, vrátane odpadov z obalov plasty, vrátane odpadov z obalov železné a neželezné kovy, vrátane odpadov z obalov, opotrebované batérie a akumulátory, žiarivky a iný odpad obsahujúci ortuť, elektronický šrot.

Tabuľka 9 Separované komodity

Rok	Papier	Sklo	Kovy	Plasty	Textil	BIO	Oo	EZ	Akumulátory	Spolu
2006	4,5	3,7	1,9	1,89	-	-	18,62	0,8	0,41	31,82
2007	8,2	5,94	-	4,89	1,28	-	32,26	1,75	0,4	54,72
2008	8,75	3,02	2,38	4,56	0,9	5,5	28,54	1,19	0,06	54,27
2009	5,90	5,53	2,49	2,36	1,13	7	27,47	2,145	-	45,43
2010	6,20	5,10	2,62	2,48	1,4	6	26,01	0,376	-	50,19
2011	6,51	5,54	2,75	2,60	2	9	20,59	1,27	-	34,99
2012	6,84	5,62	2,89	2,87	1	9,5	21,81	0,93	-	37,56
2013	7,18	5,90	3,03	7,93	2,5	8	23,09	1,015	-	46,68
2014	7,54	6,20	3,18	8,37	0,9		24,24	0,825	-	40,99

Zdroj: OcÚ Vaďovce

Nárast vyseparovaného odpadu v týchto rokoch možno vidieť v tabuľke 9. V tabuľke 8 môžeme vidieť ako narastá podiel využívaného odpadu z celkového množstva komunálneho odpadu vyprodukovaného v obci.

Zber zmesového odpadu do KUKA nádob sa vykonáva raz za dva týždne. Obec má v pláne rozšíriť počet zberných separovaných druhov odpadov a množstva odpadov, ktoré nemusí obsahovať KUKA nádoba (tvrdé plasty, obaly z kovov, BRO, oleje, polystyrén).

Zber drobného stavebného odpadu v objeme do 1m³ sa vykonáva 2 x za rok, objemového odpadu (Oo) 2 x za rok. Zber textilu sa vykonáva priebežne do zberných kontajnerov na textil.

Obec Vaďovce zatiaľ nevlastní ani techniku ani zariadenia pre činnosť obecného kompostoviska. Z tohto dôvodu obec nezabezpečuje zber biologicky rozložiteľného odpadu.. Obec by v budúcnosti chcela zakúpiť kompostéry pre každú domácnosť.

2.1.3 Ľudské zdroje

Demografické charakteristiky a pohyb obyvateľstva

Charakteristikou demografického vývoja v obci Vaďovce je dlhoročný pokles počtu obyvateľstva a starnutie jeho populácie. Tento trend je kontinuálny a nedarí sa ho zmeniť.

Podľa zachovaných dokumentov v roku 1787 mala obec Vaďovce 857 obyvateľov (i s kopanicami), za ďalších sto rokov ich počet klesol na 781. Musíme však podotknúť, že v roku 1960 po reštrukturalizácii boli vaďovské kopanice pričlenené k obci Poriadie. V súčasnosti obec Vaďovce je kompaktná dedina bez kopaníc. Demografický vývoj obyvateľstva Vaďovciac v kontexte posledných dvoch desaťročí charakterizuje celkový pokles počtu obyvateľov. Kým v roku 1997 v obci žilo 1002 obyvateľov, do roku 2006 sa ich počet znížil o 302 na 700. Za ďalšie porovnateľné obdobie klesol počet obyvateľov k 31.12. 2014 o 58 obyvateľov na 758.

Možno tak konštatovať, že v poslednom desaťročí sa dynamika poklesu počtu obyvateľov v porovnaní s predošlou dekadou citeľne znížila. V budúcnosti tento vývoj by mal byť podobný vzhľadom na to, že obec sa nachádza v blízkosti mesta Stará Turá. Mnohí obyvatelia mesta uprednostňujú bývanie v rodinnom dome a sťahujú sa práve do skúmanej obce, odkiaľ je výborné spojenie do mesta Stará Turá. Obec súčasne zvyšuje svoju atraktivitu pre mladé rodiny s deťmi, čo môže mať v budúcnosti priaznivý vplyv na demografický vývoj obce.

Aktualizovaná prognóza vývoja obyvateľstva do roku 2020 a 2025, vypracovaná v rámci Zmien a doplnkov ÚPN Trenčianskeho kraja, predpokladá kontinuálne pokračovanie starnutia populácie a v rámci okresu Nové Mesto nad Váhom sa aj naďalej počíta s miernym poklesom obyvateľstva. Potenciál na zlepšenie situácie v tejto oblasti predstavuje najmä zameranie sa na vylepšenie pozície obce v rámci regiónu a zvýšenie jej atraktivity a dostupnosti, čím bude schopná konkurovať najmä okolitým obciam, prevažne do ktorých migrujú obyvatelia mesta.

Ku koncu roka 2014 žilo vo Vaďovciach 758 obyvateľov. Z celkového počtu obyvateľov tvorilo za r. 2014 predproduktívne obyvateľstvo 14,38 %, 68,47 %-ami je zastúpené produktívne a 17,15 %-ami poproduktívne obyvateľstvo (viď graf 2).

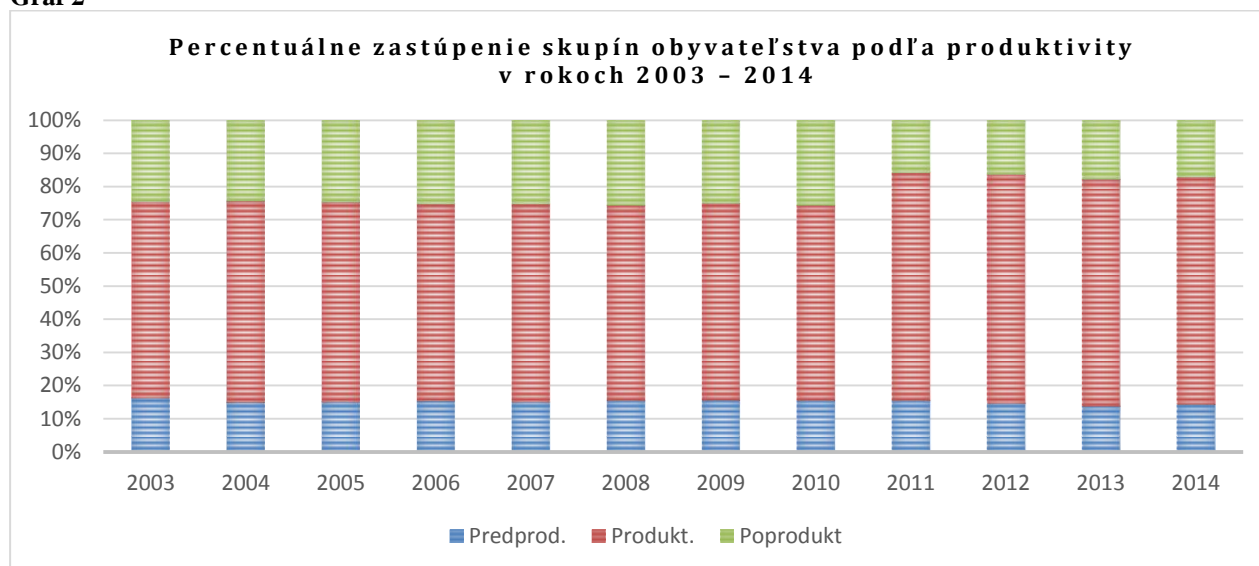
Tabuľka 10 Demografická štruktúra obyvateľov v rokoch 2003 – 2014

		2003	2004	2005	2006	2007	2008	2009	2010	2011	2012	2013	2014	
Obyvateľstvo	Predprod.	Muži	58	57	58	58	55	57	57	63	67	61	54	54
		Ženy	54	46	49	50	52	55	57	53	54	53	51	55
		Spolu	112	103	107	108	107	112	114	116	121	114	105	109
		%	16,42	15,01	14,82	15,43	15,16	15,53	15,57	15,51	15,49	14,77	13,82	14,38
	Produkt.	Muži	229	230	233	228	237	235	243	243	275	279	274	276
		Ženy	179	186	194	187	184	189	192	197	261	253	246	243
		Spolu	408	416	427	415	421	424	435	440	536	532	520	519
		%	59,82	60,64	59,14	59,29	59,63	58,81	59,43	58,82	68,63	68,91	68,42	68,47
	Poprodukt	Muži	57	59	63	64	60	65	62	66	51	51	55	51
		Ženy	112	108	112	113	118	120	121	126	73	75	80	79
		Spolu	169	167	175	177	178	185	183	192	124	126	135	130
		%	24,78	24,34	24,24	25,29	25,21	25,66	25,00	25,67	15,88	16,32	17,76	17,15
Spolu		682	686	722	700	706	721	732	748	781	772	760	758	
Index vitality		66,27	61,68	61,14	61,02	60,11	60,54	62,30	60,42	97,58	90,48	77,78	83,85	

Zdroj: Štatistický úrad SR

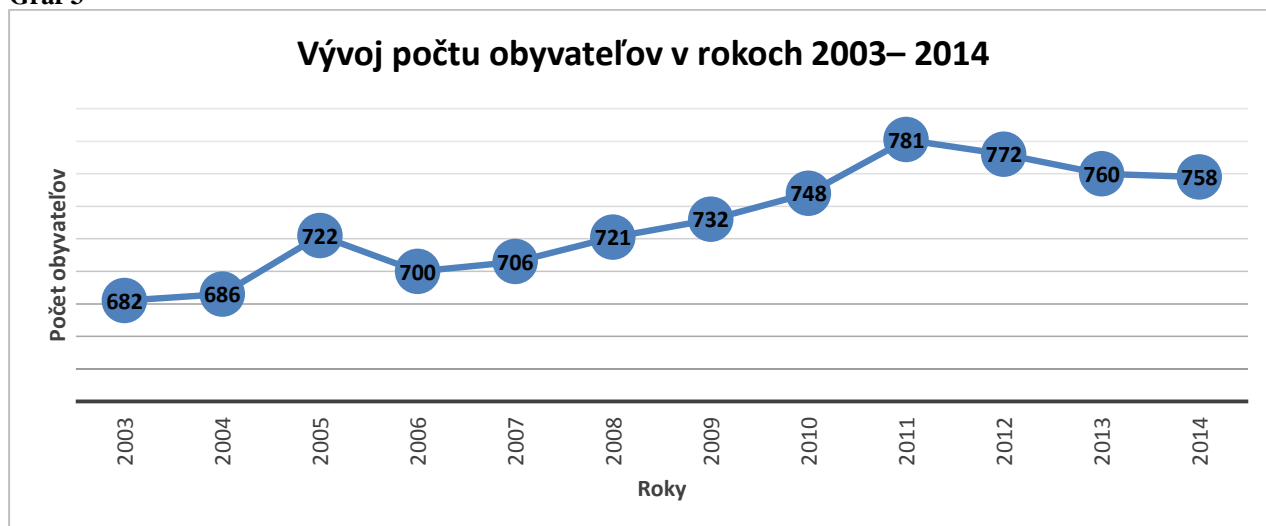
Z hľadiska ďalšieho vývoja obyvateľov má značný význam zastúpenie obyvateľov v predproduktívnom veku (0-14 rokov), ktoré je v tomto prípade nižšie ako poproduktívna zložka obyvateľstva (muži nad 60 rokov a ženy nad 54 rokov). Tento fakt potvrdzuje i ukazovateľ vnútornej demografickej kvality a reprodukčnej vitality súčasného obyvateľstva - index vitality populácie (pomer predproduktívnej a poproduktívnej zložky). V obci Vaďovce mal index vitality od r. 2003 klesajúcu tendenciu a v roku 2007 dosiahol najnižšiu hodnotu 60,11. Tento trend by s odchýlkami pokračoval i v ďalších rokoch avšak tým, že sa posunula hranica veku odchodu do dôchodku, zareagovali aj demografi posunutím hranice poproduktívneho veku u mužov na 65 a u žien na 60 rokov. I preto hodnota tohto ukazovateľa v r. 2011 opticky vzrástla na 97,58, no do roku 2013 zase len klesala až na úroveň 77,78. Hoci v roku 2014 mierne poskočila na hodnotu 83,85. Znamená to, že obec má v súčasnosti značne regresívnu populáciu (hodnoty indexu populačnej dynamiky do 109,68 predstavujú regresívnu populáciu, pričom celoslovenská hodnota tohto indexu v r. 2014 je 109,68). V súčasnosti sa v obci Vaďovce z hľadiska demografického vývoja obyvateľstva okrem poklesu počtu obyvateľov prejavuje aj trend starnutia obyvateľstva. Priemerný vek obyvateľov Vaďovciac v r. 2014 je 41,20, čo je takmer o 2 roky viac ako v roku 2010. Tento údaj je podstatne vyšší ako celoslovenský priemer (39,87).

Graf 2



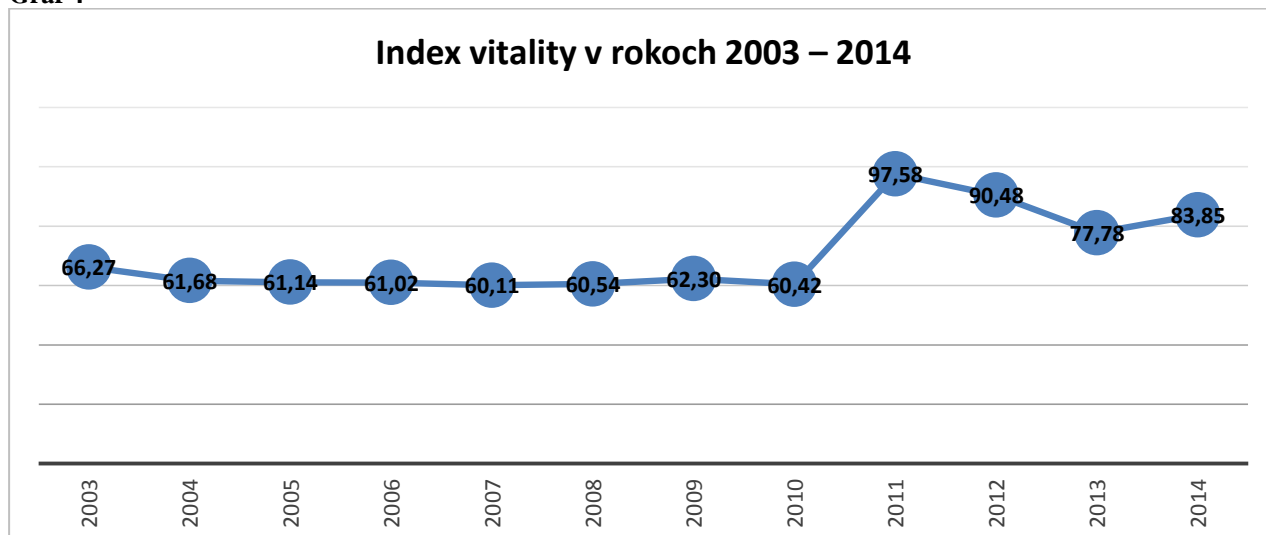
Zdroj: Štatistický úrad SR

Graf 3



Zdroj: Štatistický úrad SR

Graf 4



Zdroj: Štatistický úrad SR

Migrácia obyvateľstva je ovplyvňovaná ekonomickou situáciou obce a mierou nezamestnanosti, situáciou na trhu práce či bytovou výstavbou a dostupnosťou bývania. V období rokov 2003 až 2014 dosiahol celkový prírastok sťahovaním hodnotu 71 obyvateľov. Celkový migračný prírastok je daný najmä výrazným rozdielom medzi počtom prisťahovaných (225) a vystťahovaných (154). Pri celkovom prirodzenom úbytku 18 obyvateľov je v sledovanom 11-ročnom období celkový prírastok obyvateľstva 53 obyvateľov.

Na základe tabuľky 11 môžeme konštatovať, že celkový prírastok (úbytok) obyvateľstva v obci Vaďovce je závislý na migrácii obyvateľov, pričom prirodzený prírastok/úbytok sa pohybuje v pomerne rovnakých, väčšinou záporných hodnotách (viac obyvateľov zomrie ako sa narodí). Potešiteľné je, že obec v sledovanom období dosiahla migračný úbytok iba v štyroch rokoch (v rokoch 2004, 2006, 2012, 2013). V období 2007 - 2014 sa do obce prisťahovalo 164

osôb, pričom v tom istom období sa z obce odsťahovalo 117 osôb. Za posledných 8 rokov, teda od r. 2007 evidujeme z titulu prihlásenia sa na trvalý pobyt prírastok obyvateľstva o 47. Dôvodom migračného prírastku obyvateľstva môže byť vplyvom vysídľovania obyvateľstva z mesta do vidieckych sídiel, kde sú prijateľnejšie ceny za bývanie. Medzi ďalšie faktory ovplyvňujúce vývoj migrácie patrí celková ekonomická situácia obce, situácia na trhu práce, bytová výstavba a možnosť získania bytu. Prvoradou úlohou obce by preto v najbližších rokoch malo byť zastavenie migračného úbytku obyvateľstva zlepšením ekonomickej situácie obce a skvalitnením podmienok bývania v obci.

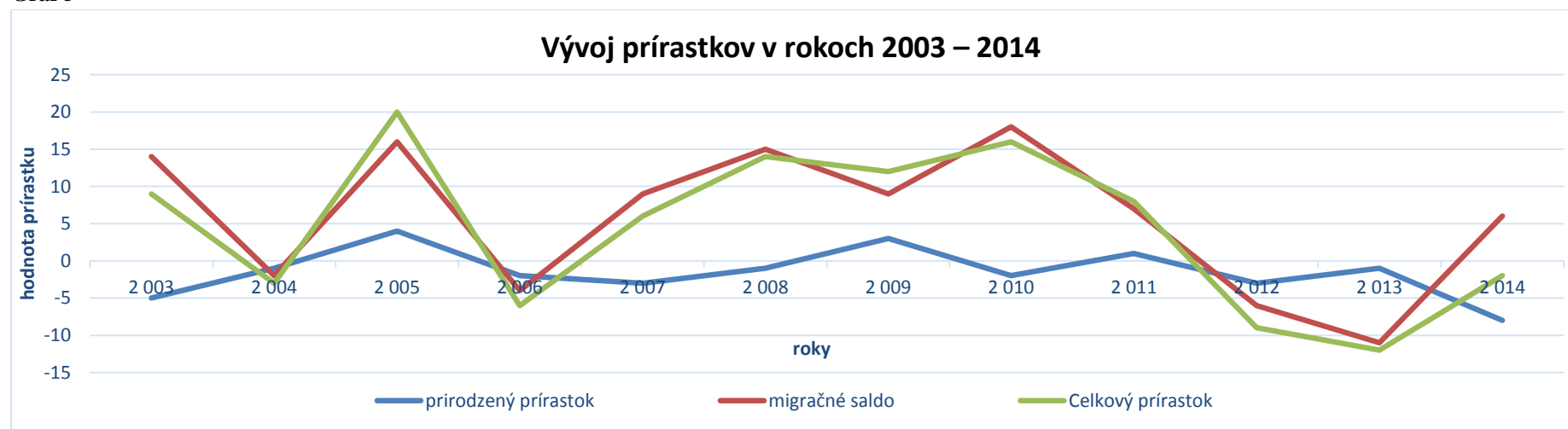
Jedna z najväčších výziev ďalšieho rozvoja obce bude riešenie problémov spojených s ďalším demografickým vývojom v obci. Stabilizáciu a rast počtu obyvateľstva, schopnosť pritiahnúť nových obyvateľov a udržať si súčasných obyvateľov možno dosiahnuť len vhodnou politikou a stratégiou zo strany obce, ktorá bude otvorená voči obyvateľom, orientovaná na mladé rodiny s deťmi, rozvoj cenovo dostupného avšak kvalitného bytového fondu, dobrej infraštruktúry a zlepšenie dostupnosti sociálnej a zdravotnej starostlivosti.

Tabuľka 11 Pohyb obyvateľstva v rokoch 2003 - 2014

<i>Bilancia obyvateľstva</i>	2003	2004	2005	2006	2007	2008	2009	2010	2011	2012	2013	2014	spolu
Živonarodení	4	7	11	10	6	6	11	8	7	4	6	7	87
Zomrelí	9	8	7	12	9	7	8	10	6	7	7	15	105
Prir. prírastok/úbytok	-5	-1	4	-2	-3	-1	3	-2	1	-3	-1	-8	-18
Prist'ahovaní	17	8	30	6	28	26	21	25	16	19	11	18	225
Odst'ahovaní	3	10	14	10	19	11	12	7	9	25	22	12	154
Migr. prírastok/úbytok	14	-2	16	-4	9	15	9	18	7	-6	-11	6	71
Celkový prírastok	9	-3	20	-6	6	14	12	16	8	-9	-12	-2	53

Zdroj: Štatistický úrad SR

Graf 5



Zdroj: Štatistický úrad SR

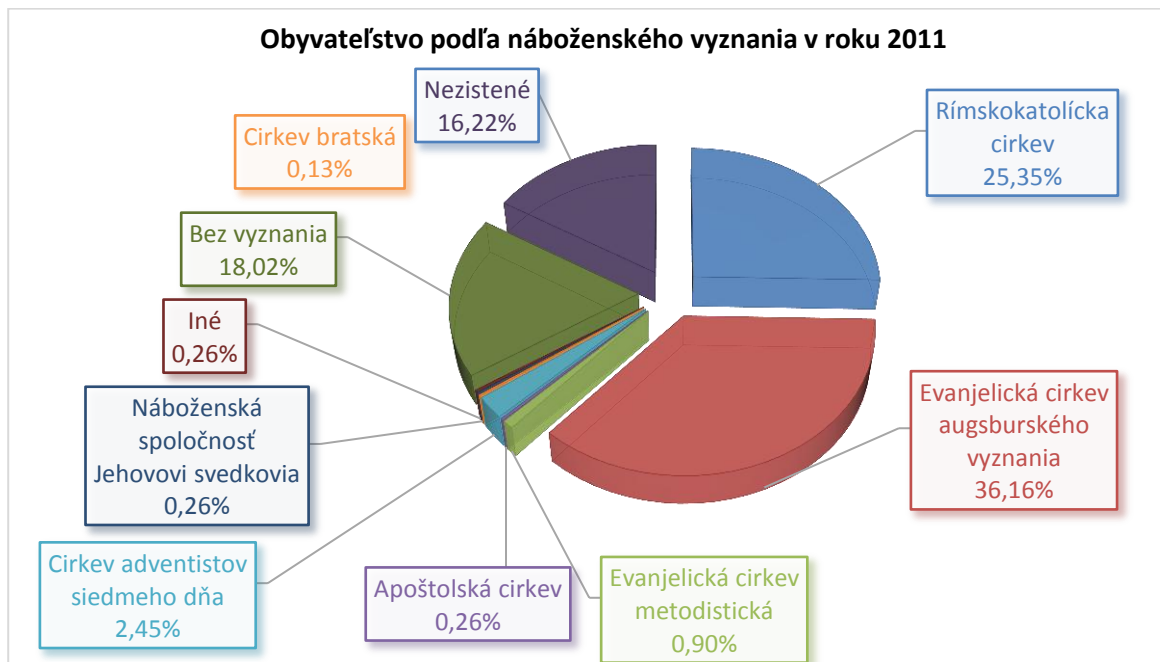
Vierovyznanie

Náboženským vyznaním sa rozumie účasť obyvateľstva na náboženskom živote niektorej cirkvi, alebo vzťah k nej. Najviac obyvateľov – 36,16 % sa pri poslednom sčítaní ľudu v roku 2011 hlásilo k evanjelickej cirkvi augsburského vyznania, čo je až o 12,5% menej ako v roku 2001. I pomer rímsko-katolíckeho vierovyznania klesol o 1,58% na 25,35%. O 1,95 % vzrástol pomer tých, čo sú bez vyznania (18,02%). No pokles u dvoch najvýznamnejších vierovyznaní bol hlavne v dôsledku nárastu tých, ktorý sa v SODB 2011 k svojmu vierovyznaniu nevyjadrili, teda - nezistení. Svoje zastúpenie v obci majú i ostatné náboženstvá –evanjelická cirkev metodistická (0,90%), apoštolská cirkev (0,26%), cirkev adventistov siedmeho dňa (2,45%), cirkev bratská (0,13%), náboženská spoločnosť svedkovia Jehovovi (0,26%). Podrobnú štruktúru obyvateľov obce Vaďovce podľa náboženského vyznania znázorňuje tabuľka 12 a graf 6.

Tabuľka 12 Obyvateľstvo podľa náboženského vyznania

Náboženské vyznanie	SODB 2011	
	Spolu	%
Rímskokatolícka cirkev	197	25,35
Evanjelická cirkev augsburského vyznania	281	36,16
Evanjelická cirkev metodistická	7	0,90
Apoštolská cirkev	2	0,26
Cirkev adventistov siedmeho dňa	19	2,45
Cirkev bratská	1	0,13
Náboženská spoločnosť Jehovovi svedkovia	2	0,26
Iné	2	0,26
Bez vyznania	140	18,02
Nezistené	126	16,22
Spolu	777	100

Graf 6



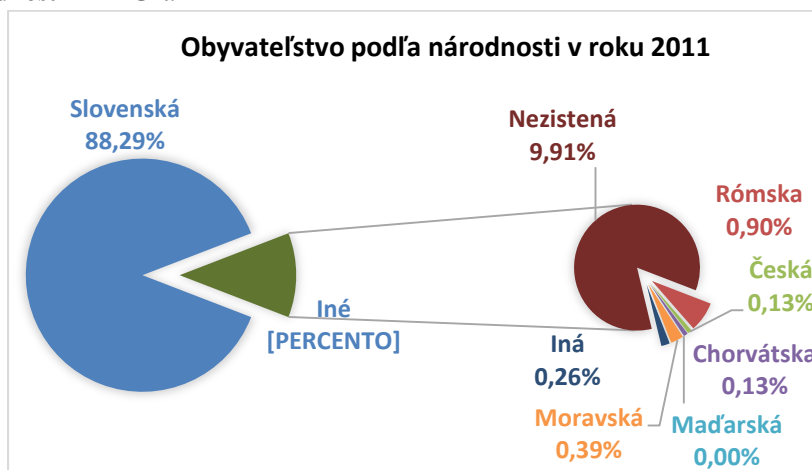
Zdroj: Štatistický úrad SR

Národnostné zloženie

Národnosťou sa rozumie príslušnosť osoby k národu, národnostnej menšine alebo etnickej menšine. Pre určenie národnosti nie je rozhodujúca materinská reč, ani reč, ktorú občan prevažne používa alebo lepšie ovláda, ale jeho vlastné rozhodnutie o príslušnosti k národu, národnostnej menšine alebo etnickej menšine. Národnostné zloženie vo Vaďovciach možno pokladať za výrazne homogénne, nakoľko k slovenskej národnosti sa hlási až 88,29% čo je oproti predchádzajúcemu SODB o 7,84% menej. Za zmienku stojí rómska národnosť, ktorá je zastúpená 0,90%-ným podielom, čo znamená pokles o 1,63%. Ostatné národnosti dosahujú hodnoty nižšie ako 1%, preto sú zo štatistického hľadiska nevýznamné.

Tabuľka 13 Obyvateľstvo podľa národnosti Graf 7

Národnosť	SODB 2011	
	Spolu	%
Slovenská	686	88,29
Rómska	7	0,90
Česká	1	0,13
Chorvátska	1	0,13
Maďarská	0	0,00
Moravská	3	0,39
Iná	2	0,26
Nezistená	77	9,91
Spolu	777	100,00



Zdroj: Štatistický úrad SR

Vzdelanie

Vzdelanostná štruktúra obyvateľstva má pre ďalší rozvoj obce zásadný význam. Školské vzdelanie je výrazom kultúrnej vyspelosti každej spoločnosti. Je jedným z činiteľov, ktoré ovplyvňujú životnú úroveň a podmieňujú úspešný rozvoj národného hospodárstva vo všetkých jeho oblastiach.

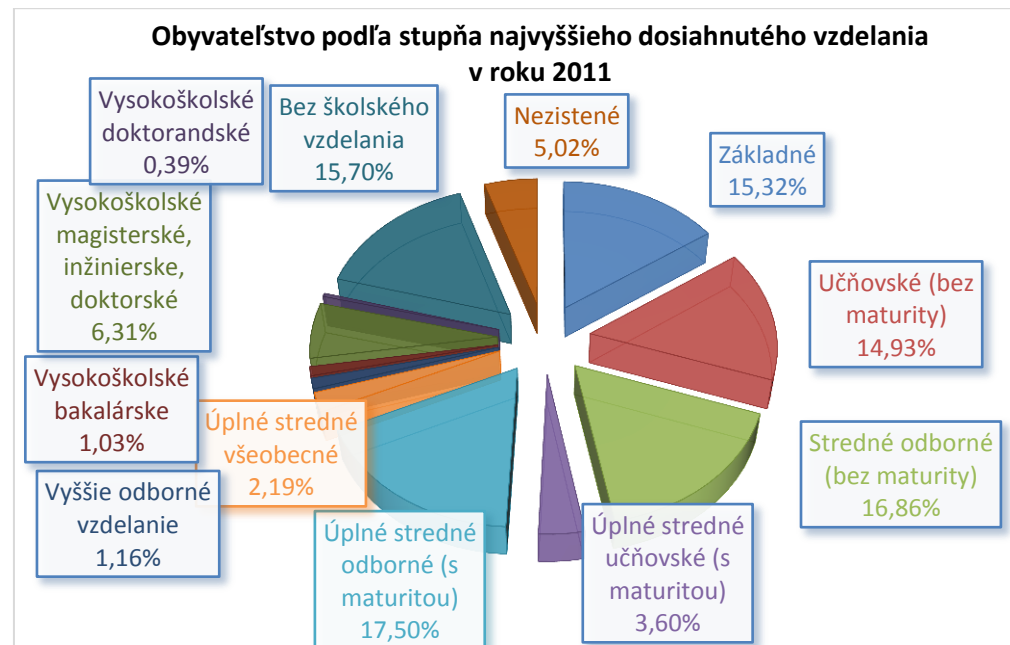
Podľa SODB 2011 v stupni dosiahnutého vzdelania je najpočetnejšia skupina obyvateľov, ktorá dosiahla úplné stredné odborné vzdelanie (s maturitou) – 17,5% (slovenský priemer je 20%), čo je nárast tejto vzdelanostnej kategórie až o 5,15 % oproti SODB 2001. Druhou najpočetnejšou skupinou sú obyvatelia, ktorí majú stredné odborné vzdelanie (bez maturity) – 16,86%. Čo je dobré, je rapidný pokles obyvateľov so základným vzdelaním (o 8,94%) až na 15,32%, pričom slovenský priemer je 15%. Vysokoškolské vzdelanie dosiahlo 7,72% obyvateľov obce, nárast až o 4%, avšak o niečo menej v porovnaní s celoslovenským priemerom (13,8%). Napriek tomu možno konštatovať, že z hľadiska vzdelanosti obyvateľstva vykazuje obec dobrú vzdelanostnú úroveň, najmä z hľadiska odbornosti vďaka stredným odborným školám v okolitých mestách. Podrobnú štruktúru obyvateľov obce Vaďovce podľa vzdelania znázorňuje tabuľka 14 a graf 8.

Tabuľka 14 Obyvateľstvo podľa stupňa najvyššieho dosiahnutého vzdelania

Najvyššie dosiahnuté vzdelanie	SODB 2011	
	Spolu	%
Základné	119	15,32
Učňovské (bez maturity)	116	14,93
Stredné odborné (bez maturity)	131	16,86
Úplné stredné učňovské (s maturitou)	28	3,60
Úplné stredné odborné (s maturitou)	136	17,50
Úplné stredné všeobecné	17	2,19
Vyššie odborné vzdelanie	9	1,16
Vysokoškolské bakalárske	8	1,03
Vysokoškolské magisterské, inžinierske, doktorské	49	6,31
Vysokoškolské doktorandské	3	0,39
Bez školského vzdelania	122	15,70
Nezistené	39	5,02
Spolu	777	100,00

Zdroj: Štatistický úrad SR

Graf 8



Kultúrno-spoločenský život

Kultúra je nezastupiteľnou sférou spoločenského života. Kultúrnou politikou prispieva obec k duchovnému rozvoju svojich obyvateľov vo vzťahu k ich potrebám v rámci obce, okresu, kraja, regiónu, Slovenska. Obec Vaďovce je významným priestorom periodicky sa opakujúcich kultúrnych podujatí, ktoré umocňujú jej zviditeľnenie, ale zároveň sú tieto podujatia významným prvkom kultúrno-spoločenského života v jej, čím podporujú jej návštevnosť.

V obci sa každoročne konajú viaceré kultúrne a spoločenské podujatia a akcie. Charakter niektorých sa mení, väčšina z nich sa však koná viac menej pravidelne každý rok. Najvýznamnejšie z nich uvádza nasledujúca tabuľka 15.

Tabuľka 15 Vybrané kultúrne a spoločenské podujatia a akcie v obci Vaďovce

Názov kultúrneho podujatia	Termín konania
Školský ples	január
Stavanie mája	máj
Deň matiek	máj
Cesta rozprávkovým lesom	jún
Deň detí	jún
Dyňová slávnosť	október
Bálešove hody	október
Mikuláš	december

Zdroj: OcÚ Vaďovce

Najznámejším podujatím obce sú Bálešové hody. V roku 2015 sa konal už 13. ročník tohto kulinárskeho podujatia. Ide o veľkú akciu, na ktorej sa zúčastňujú okrem miestnych občanov aj občania z okolitých obcí. Každoročne na tomto podujatí vystúpi vždy iný umelecký súbor. Obec sa snaží prispieť k zachovaniu nehmotného kultúrneho dedičstva – tradičnej gastronómii a jej uchovanie pre budúce generácie.

Kultúrno-spoločenský život v obci Vaďovce reprezentuje pomerne široká škála kultúrnych inštitúcií, združení, spoločenských organizácií, občianskych združení, ktoré vyvíjajú svoje aktivity v najrozličnejších oblastiach kultúrno-spoločenského života. Občianske združenia a ďalšie formy neziskových združení sú dôležitou súčasťou občianskej spoločnosti, keďže svojimi činnosťami prispievajú k výraznému zlepšeniu kvality života.

Významným prvkom kultúrneho života obce je časopis Vaďovské novinky, ktorý vychádza 2-krát ročne a informuje o spoločenskom dianí v obci Vaďovce a jej okolí.

Tabuľka 16 Spolky a občianske združenia pôsobiace v obci Vaďovce

Spolky a združenia	Predmet činnosti
Motokrosový klub	Klub fanúšikov motokrosu.
Kulturistický oddiel	Kulturistika a formovanie tela.
Poľovnícke združenie - Vaďovce	Podieľa sa na chove zveri, starostlivosti o zver a jej životné prostredie vrátane jej lovu, pričom poľovním revírom sú lesy v chotári Vaďovciac.

Zdroj: OcÚ Vaďovce

2.1.4 Materiálne zdroje a občianska vybavenosť

Jedným zo základných predpokladov rozvoja každej obce i regiónu je rozvoj infraštruktúry, ktorý je výrazne ovplyvňovaný hospodárskym potenciálom, spôsobom života a životnou úrovňou obyvateľstva.

2.1.4.1 Technická infraštruktúra

Doprava a dopravné vzťahy

Kvalitná dopravná infraštruktúra a dobrá dopravná dostupnosť sú základné predpoklady rozvoja obce. Na území obce Vaďovce prichádzajú do úvahy možnosti cestnej a železničnej dopravy.

V katastri obce Vaďovce sa okrem štátnej cesty III. triedy nachádzajú i miestne a účelové komunikácie.

Cestná doprava

Hlavnú dopravnú a urbanizačnú tepnu tvorí cesta III. triedy, ktorá spája Hrachovište, Vaďovce a mesto Stará Turá. Od Starej Turej je obec vzdialená 3 km a od Myjavy 13 km. Od krajského mesta Trenčín ju delí vzdialenosť 35 km. Hlavnou dopravnou križovatkou, vo vzdialenosti asi 17 km od Vaďoviec je okresné mesto, v blízkosti ktorého prechádza diaľnica D1 a železničná trať národného významu.

Cyklistická doprava a cyklistika

V rámci územného obvodu obce je vyznačených niekoľko desiatok km cyklistických trás, ktoré sa v súčasnosti predlžujú.

Sledovaný región má mimoriadne vhodné podmienky pre cykloturistiku. Na západnom Slovensku boli v uplynulých rokoch zrealizované dva projekty PHARE, prostredníctvom ktorých sa podarilo vyznačiť takmer 2000 km cyklotrás. Na Považí Vážska, Malokarpatská, Štiavnická a na Kysuciach Kysucká cyklomagistrála. Na Záhorí Záhorská a cyklotrasa Okolo rieky Moravy. Tieto oblasti spája Kopaničiarska cyklomagistrála, ktorá vytvára prirodzenú „cyklodialnicu“ naprieč Kopaničiarskym regiónom Veľká Javorina – Bradlo. Okrem toho boli vyznačené desiatky doplnkových trás, sprístupňujúcich najzaujímavejšie lokality regiónu. Celkovo je v oblasti vyznačených viac ako 200 km cykloturistických trás. Dôležitým faktorom pri návrhu cyklotrás bola aj bezpečnosť samotných cyklistov. Všetky cyklotrasy sú značené. Značenie pozostáva z maľovaných značiek, tzv. "céčiek" a prvkov cykloturistickej orientácie – najmä cyklosmeroviek.

Koordinácia realizácie cyklotrás s partnermi na českej strane vytvára vhodné podmienky pre realizáciu cyklotrás, ktoré spájajú prihraničné regióny obidvoch republík a pritom propagujú najzaujímavejšie prírodné a kultúrne pamätihodnosti v celej prihraničnej oblasti.

V okolí obce je hustá sieť bezprašných ciest, ktorá vytvára vhodné podmienky na cykloturistiku. Cykloturistické okruhy sú navrhnuté zväčša po menej frekventovaných cestách II. a III. triedy. Na horských bicykloch sa dajú absolvovať i trasy pre pešiu turistiku. Cyklotrasy vedú do okolitých obcí, k prírodným, kultúrnym a historickým pamiatkam.

Vybrané cyklotrasy cez obec Vaďovce

- ***Po Kopaničiarskej magistrále:*** Trasa vedie okrajom obce Považany, prechádza do Čachtíc cez Čachtickú dolinu do obce Višňové. Popri železnici prejde do Hrachovišťa a za podjazdom železnice trasa odbočí smerom na Vaďovce a prichádza na Starú Turú. Trasa prechádza na Myjavu a jej kopanice a končí v Senici na námestí. Značená je červenou farbou.

Na území Trenčianskeho samosprávneho kraja sa realizuje návrh Považskej trasy pre cykloturistiku, ktorá je súčasťou cyklotrasy vedenej po hrádzach Váhu z Komárna do Žiliny. Považská cyklotrasa sa napája na najdôležitejšiu cyklistickú trasu na Slovensku, ktorá má štatút Medzinárodnej podunajskej cykloturistickej trasy. Trasa je vedená po dunajských hrádzach a predstavuje slovenský úsek dunajskej cyklotrasy z Passau cez Viedeň, Bratislavu a Komárno do Budapešti.

Nadväzne na Považskú cyklotrasu sa navrhuje napojiť odbočka z Nové Mesta nad Váhom do Brezovej pod Bradlom. Táto i ďalšie plánované trasy predstavujú v riešenom území nadregionálnu a regionálnu cykloturistickú kostru.

Železničná doprava

Obcou Vaďovce prechádza jednokolejová železničná trať regionálneho významu Vrbovce – Nové Mesto nad Váhom s motorovou trakciou. V jeho katastrálnom území je vybudovaná železničná stanica. Vlaku počas pracovných dní stojí vo Vaďovciach 22-krát.

Autobusová doprava

Cestná infraštruktúra Slovenskej republiky je definovaná v tzv. cestnom zákone (zákon č. 135/1961 Zb., v znení neskorších predpisov).

Obec Vaďovce nemá mestskú hromadnú dopravu. Túto funkciu zabezpečujú autobusové linky a spoje.

Na území Vaďoviec sa nachádza celkovo 6 autobusových zastávok. Frekvencia autobusových spojov je pre potreby obyvateľov postačujúca, vzhľadom na fakt, že obcou pre máva vlak.

Letecká doprava

Najbližšie letisko regionálneho významu sa nachádza v Piešťanoch, ktoré je od Vaďoviec vzdialené cca. 26 km. Najbližšie letisko medzinárodného významu leží v Bratislave vzdialenej 99 km.

2.1.4.2 Vodovodná a kanalizačná sieť

Zásobovanie pitnou a úžitkovou vodou

Vodovod vo Vaďovciach je zásobovaný vodou z Hlavinného potoka. V katastri sú taktiež zachytené zdroje pitnej vody v troch studniach.

Kanalizácia a čistenie odpadovej vody

V obci Vaďovce v súčasnosti kanalizačná sieť je vybudovaná iba pre obecné byty. Kanalizácia bola skolaudovaná v roku 2010 a slúži pre 22 bytov. Splaškové vody z domov sú

zachytávané lokálne v žumpách (ktoré sú v mnohých prípadoch netesné) a likvidované odvozom fekálnymi vozidlami na najbližšiu vyhovujúcu jestvujúcu ČOV. Mnohí obyvatelia, hlavne pri rekonštrukcii alebo stavbe nového rodinného domu, si budujú súkromnú ČOV. Novo postavené bytové domy majú vlastnú ČOV. Správcom ČOV a splaškovej kanalizácie je PRE VAK Stará Turá.

2.1.4.3 Energetika, plyn a telekomunikácie

Plynové a elektrické rozvody

Obec je plne plynofikovaná a elektrifikovaná. Elektrické vedenie je vzdušné. Bolo by potrebné riešiť najmä premiestnenie trafostanice z centra obce.

Zásobovanie teplom

Obec je plne plynofikovaná, čím sa vo vykurovacom období podstatne zvýšila aj čistota ovzdušia. Pri riešení spôsobu zásobovania teplom v riešenom území bude potrebné vychádzať z prioritných funkcií obce, ktorými sú obytná funkcia a rekreačná. Zachovanie čistoty ovzdušia v celom území si vyžaduje použitie ušľachtilých médií akými je elektrická energia a zemný plyn.

Spoje a telekomunikačné zariadenia

S rozvojom nových foriem komunikácií a šírenia informácií vzrastá význam telekomunikačných technológií, ktorý za posledné desaťročie niekoľkonásobne predstihol rozvoj ostatných odvetví technickej infraštruktúry. S rozvojom turistiky, obchodných aktivít, zvyšovaním kvality života obyvateľov obce, ale aj pre udržateľný rozvoj obce bude rásť význam kvality telekomunikačných technológií a ich schopností pokryť požiadavky na telekomunikačné technológie.

Celý územný obvod obce vrátane okrajových častí je pokrytý sieťou telekomunikačných rozvodov. Pokrytie územia obce televíznym signálom vzdušnou cestou zabezpečuje aj spoločnosť Satro Bratislava vysielateľom na vrchu Veľká Javorina.

Kataster obce je z väčšej časti pokrytý signálom mobilnej telefónnej siete (Orange, T Mobile i O2) a televíznym signálom. V obci Vaďovce sa nenachádza pošta. Pre občanov slúži pošta v Kostolnom.

2.1.4.4 Obecný rozhlas a verejné osvetlenie

Miestny rozhlas a verejné osvetlenie v súčasnosti prešlo rekonštrukciou.

2.1.4.5 Sociálna infraštruktúra

Obec nevlastní dom sociálnych služieb, svojim občanom zabezpečujú sociálnu opateru súkromné sociálne opatrovatelky.

2.1.4.6 Zdravotná infraštruktúra

Zdravotná starostlivosť poskytovaná občanom v neďalekých mestách Stará Turá a Nové Mesto nad Váhom. V obci sa nenachádza ani lekárň.

2.1.4.7 Kultúrna infraštruktúra

Kultúra v obci je samozrejmom a nevyhnutnou podmienkou ponuky kultúrno-spoločenského vyžitia sa vlastných obyvateľov, ale aj prejavom cielenej kultúrnej ponuky širšej návštevníckej verejnosti danej obce. Je prejavom a symptómom spoločenskej úrovne a kultúrnej vyspelosti daného sídla a regiónu. Miestne osvetové stredisko v obci má priestory v kultúrnom dome. Tam sa organizujú všetky spoločenské, zábavné i športové akcie.

2.1.4.8 Školská infraštruktúra

Školská infraštruktúra je v obci zastúpená materskou školou a základnou školou 1. - 4. ročník, v školskom roku 20015/16 s počtom žiakov 38. Škola prešla čiastočnou rekonštrukciou (výmena okien, dverí, nová kotolňa) zo štátnych fondov. Škola by potrebovala zatepliť.

2.1.4.9 Cestovný ruch

Územím obce vedie náučný chodník Pávičie a cyklistická trasa Vážska cyklomagistrála. Súčasťou náučného chodníka Pávičie je i studnička, ktorú obec vyčistila a zrekonštruovala z Orange fondu.

Turisticky atraktívny je Kostol sv. Michala a múzeum obce, ktoré by potrebovalo dobudovať.

Cestovný ruch v obci ožíva pri tradičných báľešových hodoch, či iných spoločenských podujatiach. V obci chýbajú ubytovacie a stravovacie zariadenia pre zvýšenie turistického ruchu.

2.1.4.10 Športové aktivity

V obci sa nachádza futbalové ihrisko, multifunkčné ihrisko i detské ihrisko pre najmenších. V centre obce sídli fitnesscentrum.

2.1.4.11 Bytový a domový fond

Vo Vaďovciach sa podľa SODB 2011 nachádza 332 bytov. V obci prevažuje vysokým podielom bývanie v súkromných rodinných domoch. 87 rodinných domov je neobývaných, avšak 68 z nich je určených na rekreáciu. 137 domov je vykurovaných plynom.

V r. 2011 sa v obci nachádzalo 6 bytových domov, v súčasnosti ich stav vzrástol na 7. Táto obec je atraktívna pre mladé rodiny, preto sa v budúcnosti predpokladá nárast bytových jednotiek.

2.1.5 Charakteristika ekonomického potenciálu

Za obzvlášť dôležitú skupinu obyvateľov z pohľadu ekonomického rozvoja obce treba pokladať ekonomicky aktívnych obyvateľov. Za ekonomicky aktívne obyvateľstvo sa považujú osoby, ktoré boli v rozhodujúcom okamihu sčítania ľudu v pracovnom, členskom, služobnom alebo obdobnom pomere k nejakej organizácii, družstvu, súkromnej osobe alebo inému právnenému subjektu, zamestnávateľia, pomáhajúci, nezamestnaní, osoby samostatne činné, a to bez ohľadu na dĺžku pracovného úväzku. Medzi ekonomicky aktívnych patria aj osoby v základnej vojenskej službe, náhradnej alebo civilnej službe, na vojenskom cvičení, vo väzbe a vo výkone trestu odňatia

slobody – pokiaľ trval ich pracovný pomer, ženy na materskej (rodičovskej) dovolenke, ak trvá ich pracovný pomer a nezamestnaní.

V obci Vaďovce bolo v roku 2011 ekonomicky aktívnych 777 obyvateľov, čo je 45,8% z celkového počtu obyvateľstva. V porovnaní s celoslovenským priemerom je to o 2,9% menej ako podiel všetkých ekonomicky aktívnych obyvateľov z trvale bývajúcich obyvateľov Slovenskej republiky. Podiel ekonomicky aktívnych osôb vo Vaďovciach je nižší i v porovnaní s okresom Nové Mesto nad Váhom i Trenčianskym krajom.

Tabuľka 17 Porovnanie ekonomicky aktívnych osôb obce Vaďovce s okresom, krajom a SR

	Obec Vaďovce	Okres Nové Mesto nad Váhom	Trenčiansky kraj	SR
Trvalo bývajúce obyvateľstvo	777	62 707	594 328	5 397 036
Ekonomicky aktívne osoby spolu	356	31 210	292 588	2 630 052
Podiel ekonomicky aktívnych osôb v %	45,8%	49,8%	49,2%	48,7%

Zdroj: SODB 2001

Z celkového počtu ekonomicky aktívneho obyvateľstva tvorili v roku 2011 ženy 43,54%, ekonomicky aktívnych mužov bolo 56,46%. Až 81,74% ekonomicky aktívnych osôb dochádzalo do zamestnania mimo obce, nakoľko v obci nebol vytvorený dostatočný počet vhodných pracovných príležitostí.

Tabuľka 18 Bývajúce obyvateľstvo ekonomicky aktívne podľa pohlavia, dochádzky do zamestnania a podľa odvetvia hospodárstva

Odvetvie hospodárstva	Ekonomicky aktívne osoby			
	Muži	Ženy	Spo lu	z toho odchádza do zamestnania
Pestovanie plodín a chov zvierat, poľovníctvo a služby s tým súvisiace	7	1	8	5
Lesníctvo a ťažba dreva	3	1	4	4
Výroba potravín	3	3	6	5
Výroba nápojov	1	1	2	1
Výroba textilu	1	2	3	3
Výroba odevov	2	1	3	2
Spracovanie dreva a výroba výrobkov z dreva a korku okrem nábytku; výroba predmetov zo slamy a prúteného materiálu	1	1	2	0
Výroba koksu a rafinovaných ropných produktov	0	1	1	1
Výroba chemikálií a chemických produktov	1	0	1	1
Výroba výrobkov z gumy a plastu	5	9	14	14
Výroba ostatných nekovových minerálnych výrobkov	2	0	2	1
Výroba a spracovanie kovov	2	0	2	2
Výroba kovových konštrukcií okrem strojov a zariadení	16	2	18	15
Výroba počítačových, elektronických a optických výrobkov	7	8	15	11
Výroba elektrických zariadení	14	12	26	18
Výroba strojov a zariadení i. n.	18	4	22	16
Výroba motorových vozidiel, návesov a prívosov	4	13	17	15
Výroba nábytku	2	0	2	1

PROGRAM HOSPODÁRSKEHO A SOCIÁLNEHO ROZVOJA OBCE VAĎOVCE NA ROKY 2016 - 2022

Iná výroba	1	5	6	6
Oprava a inštalácia strojov a prístrojov	1	0	1	1
Dodávka elektriny, plynu, pary a studeného vzduchu	3	1	4	3
Čistenie a odvod odpadových vôd	1	0	1	0
Zber, spracúvanie a likvidácia odpadov; recyklácia materiálov	1	1	2	2
Výstavba budov	3	0	3	2
Inžinierske stavby	1	1	2	1
Špecializované stavebné práce	13	4	17	17
Veľkoobchod a maloobchod a oprava motorových vozidiel a motocyklov	1	1	2	1
Veľkoobchod, okrem motorových vozidiel a motocyklov	5	5	10	8
Maloobchod okrem motorových vozidiel a motocyklov	17	18	35	28
Pozemná doprava a doprava potrubím	10	2	12	10
Skladové a pomocné činnosti v doprave	1	0	1	1
Poštové služby a služby kuriérov	2	2	4	4
Ubytovanie	2	2	4	3
Činnosti reštaurácií a pohostinstiev	1	2	3	3
Počítačové programovanie, poradenstvo a súvisiace služby	5	2	7	6
Informačné služby	2	1	3	3
Finančné služby, okrem poistenia a dôchodkového zabezpečenia	1	0	1	1
Poistenie, zaistenie a dôchodkové zabezpečenie okrem povinného sociálneho poistenia	1	1	2	2
Pomocné činnosti finančných služieb a poistenia	2	0	2	2
Činnosti v oblasti nehnuteľností	1	1	2	1
Právne a účtovnícke činnosti	1	1	2	1
Architektonické a inžinierske činnosti; technické testovanie a analýzy	1	0	1	1
Ostatné odborné, vedecké a technické činnosti	0	1	1	1
Prenájom a lízing	1	0	1	1
Bezpečnostné a pátracie služby	1	0	1	1
Činnosti súvisiace s údržbou zariadení a krajinou úpravou	3	1	4	3
Administratívne, pomocné kancelárske a iné obchodné pomocné činnosti	1	0	1	1
Verejná správa a obrana; povinné sociálne zabezpečenie	6	10	16	15
Vzdelávanie	4	7	11	9
Zdravotníctvo	0	6	6	6
Starostlivosť v pobytových zariadeniach (rezidenčná starostlivosť)	0	1	1	1
Sociálna práca bez ubytovania	1	0	1	1
Tvorivé, umelecké a zábavné činnosti	1	0	1	1
Činnosti knižníc, archívov, múzeí a ostatných kultúrnych zariadení	1	0	1	1
Činnosti herní a stávkových kancelárií	1	0	1	0
Činnosti členských organizácií	0	1	1	1
Ostatné osobné služby	0	1	1	1
Zamestnávateľ v zahraničí	0	1	1	1
Nezistené	15	17	32	25
Spolu	201	155	356	291
Spolu v %	56,46	43,54	100	81,74

Zdroj: SODB 2011

Sektorová zamestnanosť

Pre charakterizovanie územia z hľadiska štruktúry hospodárskych aktivít sa donedávna používalo okrem iného aj členenie podľa zamestnanosti na tri základné sektory – primárny, sekundárny, terciárny. Rýchly rozvoj vedy a techniky, rast vzdelanosti, zvyšovanie kvalifikácie a rozvoj zdravotníckej starostlivosti si však vyžiadali aj vznik resp. osamostatnenie sa nového – kvarcárneho sektora

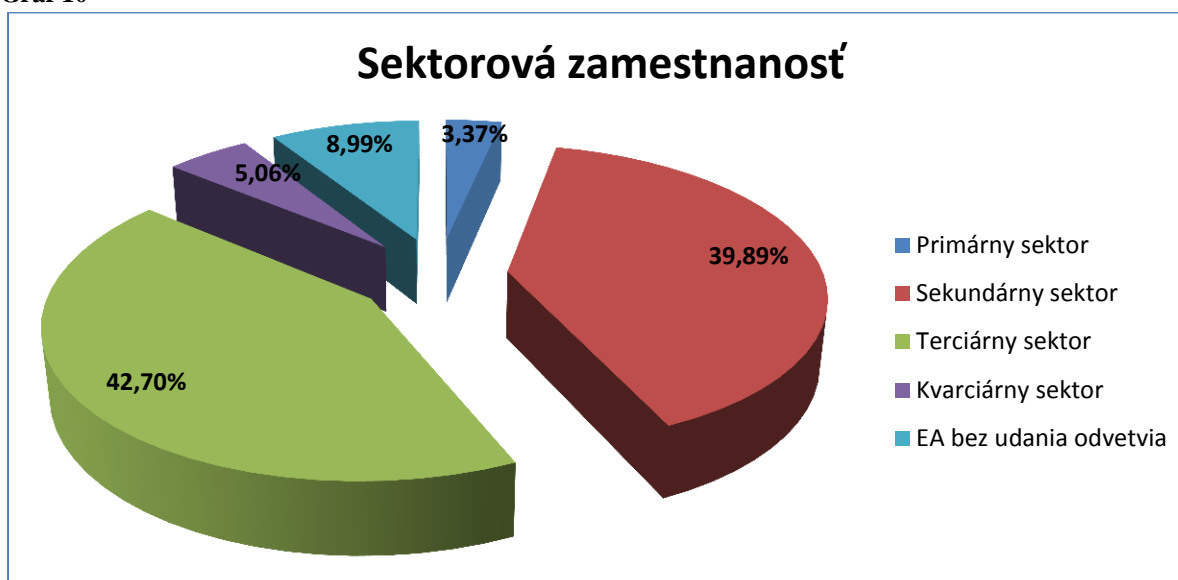
Najviac ekonomicky aktívnych osôb – až 42,7% je zamestnaných v terciárnom sektore (veľkoobchod, maloobchod, hotely, verejná správa, sociálna starostlivosť). V sekundárnom sektore - v priemyselnej výrobe je zamestnaných takmer 40%, v primárnom sektore

(poľnohospodárstve) pracuje len 3,37% ekonomicky aktívnych obyvateľov. V novom kvarciárnom sektore má prácu 5 %. Ekonomicky aktívnych obyvateľov bez udania odvetvia je 8,99%. Podrobný popis je uvedený v tab. 19 a grafe 9.

Tabuľka 19 Sektorová zamestnanosť

Odvetvie hospodárstva	Ekonomicky aktívne osoby				Z toho odchádza do zamestnania
	Muži	Ženy	Spolu	%	
Primárny sektor	10	2	12	3,37	9
Sekundárny sektor	80	62	142	39,89	112
Terciárny sektor	92	60	152	42,7	139
Kvarciárny sektor	4	14	18	5,06	16
EA bez udania odvetvia	15	17	32	8,99	25
Spolu	201	156	356	100	291

Graf 10



Podnikateľská sféra

Podnikateľská aktivita je vyjadrená podielom fyzických a právnických osôb na celkovom počte obyvateľstva. Z analýzy hospodárskej základne obce Vaďovce vyplýva, že v obci malo v r. 2011 zastúpenie 72 podnikateľských subjektov – 24 právnických a 48 fyzických osôb, ktoré zabezpečovali ekonomický rozvoj obce.

Pre obec sú podnikateľské subjekty dôležité nielen z pohľadu udržiavania miestnej zamestnanosti, ale aj z pohľadu platiteľov miestnych daní, ktoré sú upravené vo VZN obce Vaďovce.

Zoznam najvýznamnejších podnikov tvorí Prílohu č. 2 k PHSR - Evidencia podnikateľských subjektov

Veľký počet ekonomicky aktívneho obyvateľstva dochádza za prácou do Starej Turej, Nového Mesta nad Váhom a Myjavy.

Nezamestnanosť

Nezamestnanosť je sociálny jav charakteristický nepríjemným a nedostatočným využívaním pracovnej sily. Rýchly rast nezamestnanosti a dlhé obdobie vysokej nezamestnanosti sa negatívne prejavuje nielen v ekonomike, na rodinách a spoločenstvách s nezamestnaným členom, ale hlavne na samotnom nezamestnanom jedincovi.

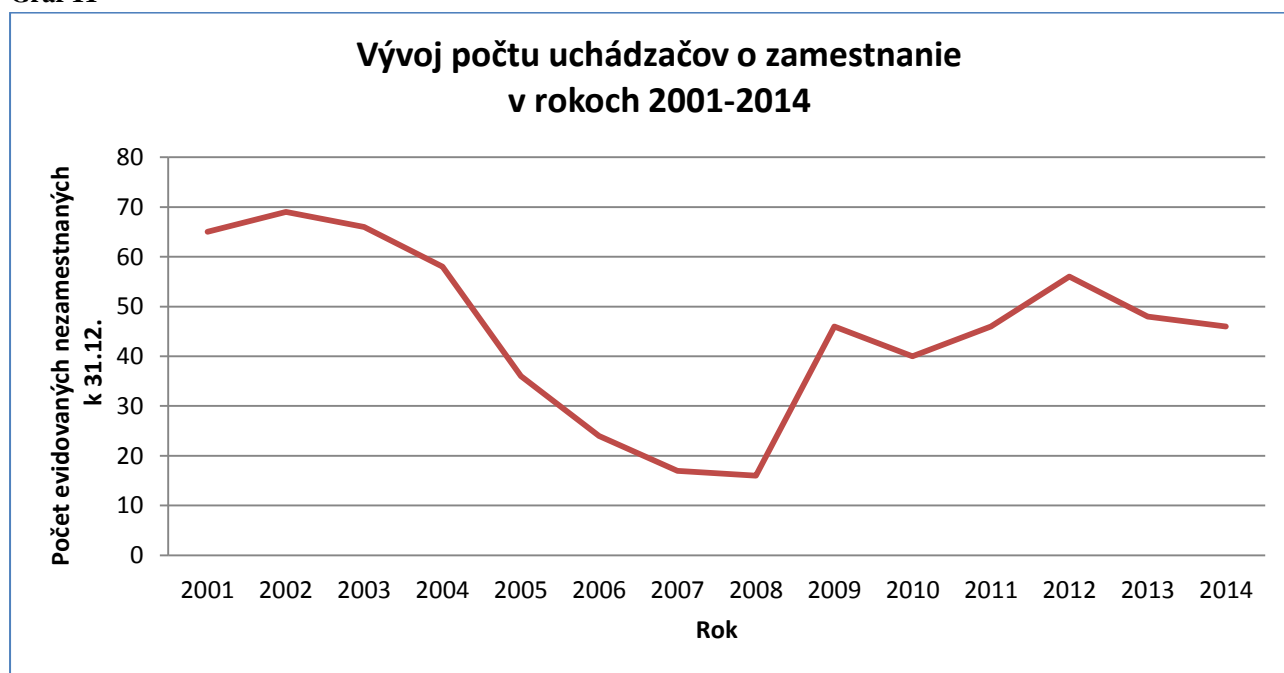
Vývoj počtu nezamestnaných v obci Vaďovce závisí od trhu práce najmä v okolitých mestách, ktoré ponúkajú zamestnanie pre viac ako tri štvrtiny obyvateľov obce. Nestabilita alebo zánik firmy v okolitom meste sa okamžite prejaví na počte uchádzačov o zamestnanie obce na Úrade práce, sociálnych vecí a rodiny. Podrobný prehľad evidovaných nezamestnaných od roku 2001 v obci Vaďovce približuje tabuľka 20 a graf 11.

Tabuľka 20 Vývoj počtu uchádzačov o zamestnanie v rokoch 2001 - 2014

Rok	2001	2002	2003	2004	2005	2006	2007	2008	2009	2010	2011	2012	2013	2014
Počet evidovaných nezamestnaných k 31.12.	65	69	66	58	36	24	17	16	46	40	46	56	48	46

Zdroj: ÚPSVaR

Graf 11



2.1.6 Ex-ante hodnotenie

Tabuľka 21 Ex-ante hodnotenie - stav projektovej pripravenosti investícií k termínu vypracovania nového PHSR (Formulár č. A 7 - Ex-ante hodnotenie)

	Názov investície - projektu (obec, okres)	Rok začatia-plán	Technická príprava mesiac/rok	Objem finančných prostriedkov spolu v €	Finančné prostriedky podľa zdrojov (v tis. EUR)					
		Rok dokončenia-plán	PD na ÚR:		Rozpočet samosprávneho kraja	Rozpočet obce v €	Štátne účelové fondy	Rozpočet z OP (EU + štát)	Názov OP	Súkr. (iné) zdroje
			PD na SP:							
1	Vyhliadková veža Dúbravica	2018	-	40 000	0	4 000	0	36 000	KR- MAS	0
		2020	2.9.2008 SP							
2	Rekonštrukcia chodníkov	2016	-	70 000	0	7 000	63 000	0	PRV	0
		2018	19.5.2015 ohlásenie							
3	Zníženie energetickej náročnosti budovy ZŠ a MŠ Vaňovce a výmena strešnej krytiny	2018	-	200 000	0	20 000	0	180 000	IROP	0
		2020	29.7.2008 SP							

PRV – Program rozvoja vidieka

IROP- Integrovaný operačný program

2.2 Analýza vonkajšieho prostredia

Analýza príležitostí a ohrození obce Vaďovce

Príležitosťou obce je zvýšiť jej turistický potenciál vybudovaním oddychovo- relaxačnej zóny a napojenie sa na cykloturistické chodníky v okolí. Kataster obce sa nachádza v krásnom prírodnom prostredí, čo v sebe prináša veľký potenciál pre označenie cyklotrás a vybudovanie náučných chodníkov rozhladne.

Obec má v súčasnosti dobre rozvinuté kultúrno-spoločenské a športové vyžitie.

V budúcnosti by mala v organizovaní tradičných podujatí pokračovať a rovnako by mohla svojim občanom priniesť nové druhy zábavy a oddychu v podobe nových podujatí, ktoré by pre svojich občanov organizovala.

Obec Vaďovce má potenciál pre vyššie využívanie prostriedkov cestovného ruchu vzhľadom na svoju výhodnú geografickú polohu. Poloha v blízkosti mesta Stará Turá v budúcnosti môže priniesť prílev nových občanov vďaka nižším cenám pozemkov a nehnuteľností ako v meste a môže sa stať suburbanizačnou zónou Starej Turej.

V rokoch 2014 – 2020 sa obec zameria na zvýšenie čerpania fondov Európskej únie, vďaka ktorým má možnosť zlepšiť kvalitu života svojich obyvateľov. Čerpanie eurofondov môže byť využité napríklad na vybudovanie miesta pre separovaný odpad, dobudovanie chýbajúcej infraštruktúry a jej modernizácie, budovanie cyklotrás, či voľnočasových priestranstiev.

Obec momentálne plní funkciu skôr tranzitného miesta. Má však potenciál zatriktívniť služby a podujatia tak, aby zvýšila počet návštevníkov a udržala ich v obci. Podmienkou je dostatok ubytovacích a stravovacích zariadení, ktoré v súčasnosti absentujú.

Občania obce Vaďovce sa v prieskume verejnej mienky vyjadrili, že by mali záujem o väčšie množstvo oddychových a zelených zón v obci.

Obec plánuje zapracovať na zvýšení kultúrneho povedomia svojich občanov a vymyslieť spôsob, ako prilákať na kultúrne podujatia organizované v obci viac návštevníkov. Viac ako 90 % opýtaných si myslí, že v obci chýbajú ubytovacie a stravovacie zariadenia. V oblasti kultúry a športu vidí šance na ďalší rozvoj obce v budúcnosti až 70 % respondentov. Mnohí z opýtaných by uvítali viac vzdelávacích akcií ako sú PC kurzy, či cudzojazyčné kurzy.

Problémom v obci je nezáujem jej občanov o veci verejné, ich nezapájanie sa do fungovania samosprávy. Tento nezáujem je viditeľný aj v nezáujme verejnosti o kultúrne a spoločenské podujatia, ktoré sa tu konajú. Obec by mala v budúcnosti popracovať na motivácii svojich občanov a vymyslieť spôsob, ako ich viac zapojiť do vecí týkajúcich sa fungovania obce.

Za ohrozenie považujeme bezpečnosť pred prívalovými vodnými vlnami z potokov. V sociálnej oblasti je hrozbou starnutie obyvateľstva a tým za zvyšujúce nároky na starostlivosť a pridané služby. Najväčším ohrozením ďalšieho rozvoja a rastu obce Vaďovce ostáva nedostatok finančných prostriedkov potrebných na zdravé fungovanie miestnej samosprávy.

Tabuľka 22 STEEP analýza (Formulár č. A 6)

Sociálne	Technologické	Ekonomické	Ekologické	Politické	Hodnoty
Nezáujem o participáciu na kultúrnom živote v obci	Kontakt s obyvateľmi prostredníctvom technológie	Zvyšovanie odvodového zaťaženia	Podpora tvorby a ochrany ŽP	Politika vlády v konkrétnej oblasti	Zmena postojov
-	-	Nízke podielové dane	Prírodný živel – vodné toky	Štandardy na politickej scéne	Nezáujem o veci verejné
-	-	Vplyv daňovej politiky	Zvyšovanie priemyselnej činnosti	Legislatíva	Tímová spolupráca
-	-	Zníženie kúpyschopnosti obyvateľstva	Degradácia pôd, pestovanie energetických plodín	Zmena vlády ako výsledok volieb	Osobné hodnoty
-	-	Nečerpanie eurofondov	-	-	Globalizácia
-	-	Príliv nových investorov do obce	-	-	-

Formulár č. A 7- Kontrolný zoznam pre hodnotenie možných rizík

Druh rizika	Objekt rizika	Zdroj rizika	Nežiaduce dôsledky	Pravdepodobnosť
Individuálne	-	-	-	-
Technické	-	-	-	-
Ekologické	Životné prostredie	Obyvatelia obce, návštevníci	Vytváranie čiernych skládok a znečisťovanie rieky	70 %
Sociálne	Nezáujem občanov	Blízkosť rozmanitejšieho spoločenského vyžitia v blízkom meste Stará Turá Spoločenská situácia	Nízka kvalita spoločenského života	80 %
Ekonomické	Rozpočet obce	Štát a jeho politika	Nízke zdroje na rozvoj obce	95%

2.3 Zhodnotenie súčasného stavu územia - SWOT analýza

Tabuľka 23 SWOT analýza (Formulár č. A 10)

<p>Silné stránky</p> <ul style="list-style-type: none"> ➤ Poloha obce, blízkosť k okresnému mestu a mestu Stará Turá ➤ Dopravná dostupnosť, dostatok spojov autobusovej a železničnej dopravy ➤ Priaznivá vzdelanostná štruktúra obyvateľstva ➤ Dostatok produktívnej skupiny priemyselne zameranej ➤ Krásne prírodné prostredie ➤ Tradícia – kováči, mlynári, rezbári, drotári, prútkári ➤ Centrum voľného času a Komunitné centrum ➤ Tradičné kultúrne podujatia ➤ Nízka nezamestnanosť ➤ Priaznivá veková štruktúra ➤ Plne plynofikovaná obec ➤ Blízkosť Čachtického hradu ➤ ČOV pre bytové domy ➤ Detské ihrisko ➤ Zelená čítareň ➤ Fitnescentrum ➤ Kultúrny dom 	<p>Slabé stránky</p> <ul style="list-style-type: none"> ➤ Nezáujem občanov o veci verejné a kultúrne v obci ➤ Čiastočná strata tradícií, nedostatočné využitie historických reálií ➤ Chýbajúca kanalizácia a ČOV pre rodinné domy a chalupy ➤ Absencia zdravotného strediska ➤ Absencia úplného primárneho vzdelávania ➤ Nedostatok ubytovacích a stravovacích zariadení ➤ Zlý stav chodníkov ➤ Nedostatočne rozvinutý cestovný ruch ➤ Kompostovisko a zberný dvor
<p>Príležitosti</p> <ul style="list-style-type: none"> ➤ Geografia – cestovný ruch ➤ Využitie prírodného potenciálu pre rozvoj turistického ruchu ➤ Budovanie cyklotrás a cyklistických chodníkov ➤ Budovanie technickej infraštruktúry (vodovod,..) ➤ Budovanie chodníkov ➤ Zvýšenie kultúrneho povedomia občanov ➤ Zvýšenie čerpania fondov EÚ v rokoch 2014-2020 ➤ Vysoký počet prechádzajúcich turistov – zvýšiť atraktivitu obce pre účely pobytu turistov ➤ Vytvorenie centra oddychu a relaxácie a s tým spojená celková rekonštrukcia centra obce ➤ Cielená propagácia obce, monografia ➤ Vytvorenie priestoru pre vzdelávacie akcie – jazykové kurzy, PC kurzy, besedy o zdraví, varení tradičných pokrmov, prútkarstve, rezbárstve, drotárstve a iné ➤ Vytvorenie priestoru pre prezentovanie histórie ➤ Vybudovanie rozhľadne 	<p>Hrozby</p> <ul style="list-style-type: none"> ➤ Pomalá výstavba, modernizácia a rekonštrukcia technickej infraštruktúry ➤ Starnutie obyvateľstva ➤ Prírodný živél ➤ Meniaca sa štátna politika ➤ Nedostatok financií

3 Strategická časť

Strategická časť PHSR nadväzuje na analytickú časť a obsahuje stratégiu rozvoja obce pri zohľadnení jeho vnútorných špecifik. Určuje hlavné ciele a priority rozvoja obce pri rešpektovaní princípov regionálnej politiky v záujme dosiahnutia vyváženého udržateľného rozvoja územia. Strategická časť obsahuje:

- víziu územia
- formuláciu a návrh stratégie
- výber a popis strategických cieľov v jednotlivých politikách, resp. oblastiach rozvoja (hospodárska, sociálna, environmentálna).

Strategický cieľ PHSR ako aj dielčie ciele v rámci jednotlivých politík vychádzajú z §3 Ciele podpory regionálneho rozvoja zákona 309/2014 o podpore regionálneho rozvoja, kde je hlavným cieľom podpory regionálneho rozvoja odstraňovať alebo zmiernovať nežiaduce rozdiely v úrovni hospodárskeho rozvoja, sociálneho rozvoja a územného rozvoja regiónov a zabezpečiť trvalo udržateľný rozvoj regiónov, zvyšovať ekonomickú výkonnosť, konkurencieschopnosť regiónov a rozvoj inovácií v regiónoch pri zabezpečení trvalo udržateľného rozvoja, zvyšovať zamestnanosť a životnú úroveň obyvateľov v regiónoch pri zabezpečení trvalo udržateľného rozvoja.

Podpora regionálneho rozvoja podľa odseku 1 je zameraná najmä na komplexné využívanie vnútorného rozvojového potenciálu územia - prírodných, kultúrnych, materiálnych, finančných, ľudských a inštitucionálnych zdrojov, na podporu zavádzania nových technológií a inovácií pri rešpektovaní vnútorných špecifik regiónu, rozvoj informatizácie a digitalizácie v regióne, rozvoj hospodárstva a podnikateľského prostredia v regióne s cieľom zvýšiť jeho produktivitu, optimalizovať štruktúru hospodárstva, vytvárať nové pracovné miesta a stabilizovať ohrozené pracovné miesta, rozvoj ľudských zdrojov vrátane zvyšovania vzdelanostnej úrovne, kvalifikácie a zlepšovania prípravy detí a mladých dospelých na trh práce, predchádzanie sociálneho vylúčenia a zmiernovanie jeho negatívnych dôsledkov, podporu rovnosti príležitostí na trhu práce a podporu znevýhodnených komunit, realizáciu verejných prác podporujúcich rozvoj regiónu, zlepšenie a rozvoj sociálnej infraštruktúry regiónu, zlepšenie dopravnej a technickej vybavenosti regiónu, inžinierskych stavieb, rozvoj cestovného ruchu, medzisťahnú, cezhraničnú a medziregionálnu spoluprácu v oblasti regionálneho rozvoja v záujme trvalo udržateľného rozvoja regiónu, zachovanie identity a rozvoj kultúry a starostlivosť o kultúrne dedičstvo regiónov a sídiel, rozvoj pôdohospodárstva a rozvoj vidieka, rozvoj vidieckych oblastí a zvyšovanie kvality života na vidieku, realizáciu opatrení na ochranu, udržiavanie a zveľaďovanie životného prostredia a na obmedzovanie vplyvov poškodzujúcich životné prostredie a zlepšenie environmentálnej infraštruktúry regiónu, ochranu prírody, efektívne využívanie prírodných zdrojov regiónu a využívanie alternatívnych zdrojov energie, rozvoj občianskej vybavenosti a rozvoj služieb v regióne, zvyšovanie dostupnosti a kvality bývania, budovanie a posilňovanie štruktúr občianskej spoločnosti, rozvoj prosociálneho správania obyvateľstva, rozvoj telesnej kultúry, športu a turistiky, ochranu, podporu a rozvoj verejného zdravia, atď. Na základe analýzy súčasnej situácie a predpokladov ďalšieho rozvoja boli pracovnými skupinami pripravené podklady pre formuláciu strategickú vízie. Následne riadiaci tím zabezpečil vypracovanie strategickú vízie.

Stanovenie vízie predstavuje očakávaný stav, ktorý má obce Vaďovce dosiahnuť z dlhodobého hľadiska. Vymedzuje rámec pre definovanie strategických cieľov a priorít na obdobie nasledujúcich 7 rokov a postupov na ich dosiahnutie.

Obec Vaďovce má stanovenú nasledovnú víziu, ktorá zodpovedá dosiahnutým výsledkom počas rokov 2007 - 2013 a aj očakávaniam do roku 2022.

Vízia obce Vaďovce

„Vaďovce, ako progresívna obec, bude využívať dostupné materiálne, prírodné i finančné zdroje a možnosti v záujme zvyšovania životnej úrovne svojich obyvateľov a taktiež bude zároveň atraktívnou turistickou destináciou. Trvalo udržateľný rozvoj obce vytvorí priaznivé podmienky pre prílev nových občanov.

Rozvojová stratégia

Na základe komplexnej analýzy územia obce Vaďovce a určenia slabých a silných stránok, príležitostí a ohrození v oblasti hospodárskej, sociálnej a environmentálnej, môžeme určiť rozvojovú stratégiu obce a jej prioritné ciele.

Strategickým cieľom obce je:

„Vytvorenie podmienok pre ekonomický rozvoj obce a využitie potenciálu na zvýšenie atraktivity obce ako potenciálneho suburbanizačného miesta pre život.“

Znamená to využiť potenciál obce a dostupné možnosti získania finančných prostriedkov na realizáciu rozvojových činností, ale tiež sústavnú prácu s jednotlivcami, združeniami a organizáciami. Kvalitu života obyvateľov podmieňuje okrem iného občianska vybavenosť a fungujúca technická a dopravná infraštruktúra, ktorá môže byť predpokladom na rozvoj obce aj v ďalších oblastiach. Je dôležité ponúknuť obyvateľom a návštevníkom obce Vaďovce možnosti na rekreáciu a trávenie voľného času na území obce. Rozvoj v tejto oblasti je podmienený vybudovaním lepšej turistickej infraštruktúry a vytvorením kvalitných a dostupných tovarov a služieb, poskytovaním informácií a vytváraním ďalších aktivít, ktoré budú viesť k rozvoju vidieckej turistiky a agroturistiky v spolupráci zo všetkými zainteresovanými subjektmi. Súbežne je však potrebné venovať pozornosť aj rozvíjaniu ľudských zdrojov. Hlavným zámerom stratégie v tejto oblasti je zapojenie viacerých subjektov a postup riešenia danej problematiky v rámci partnerstva. V oblasti vybavenia územia dopravnou infraštruktúrou sa stratégia orientuje hlavne na vybudovanie prepojenia regiónu tak, aby bola zabezpečená napojenosť na dopravné koridory v dostatočnom čase a kvalite. Stratégia v oblasti životného prostredia je zameraná na zlepšenie situácie zavádzaním nových ekologických metód výroby energie, novým prístupom občanov k ochrane životného prostredia. Stratégia je založená na eliminácii kľúčových disparít, ktoré sú bariérou rozvoja a na využití pozitívnych výhod, ktoré poskytujú príležitosti pre dlhodobý rast. To je možné uskutočniť len na úrovni partnerstva spolupracou verejného a súkromného sektora a integrovaným prístupom k riešeniu ekonomických, sociálnych a environmentálnych aspektov. Na dosiahnutie strategického cieľa budú podporovať globálne ciele podľa jednotlivých kľúčových odvetví. Uvedené ciele korešpondujú s hlavnými cieľmi definovanými v PHRSR Trenčianskeho samosprávneho kraja a podporujú jeho naplnenie.

1. *Prioritná oblasť – HOSPODÁRSKA*

Globálny cieľ č. 1: Ekonomický rozvoj obce

Obec má veľký potenciál pre zvýšenie atraktivity turistického cestovného ruchu. Svojimi prírodnými danosťami predstavuje výborné miesto pre rozvoj cykloturistiky. Podporou budovania cyklotrás, turistických chodníkov a potrebnej infraštruktúry je možné toto dosiahnuť. V tejto oblasti sa obec Vaďovce zameria na vybudovanie vyhliadkovej veže Dúbravica a napojenie na plánujúci cyklochodník Stará Turá – Dubník – Kostolné. Pri budovaní cyklotrás či cyklochodníkov je spolupráca susedných i okolitých obcí veľmi dôležitá, aby cyklotrasy viedli od niekiaľ niekam, resp. aby prepájali zaujímavé body v regióne apod. Pokračovaním v úsilí o získanie ďalších nenávratných finančných príspevkov, môže byť takýmto spôsobom dobudovaných viacero cyklotrás, ktoré sa v budúcnosti môžu ďalej napojiť na plánovanú Vážsku cyklomagistrálu.

Pokračovanie v tradíciách obce v organizovaní kultúrnych, spoločenských a športových podujatí je jednou z priorít zatraktívnenia obce pre obyvateľov a návštevníkov pri trávení voľného času. Trvalé pôsobenie na kultúrne povedomie obyvateľov širokou paletou kultúrnych aktivít organizovaných externými subjektmi, ale aj miestnymi kultúrnymi spolkami je jedným z cieľov samosprávy. Prioritou bude dotiahnuť voľnočasové aktivity v obci do dokonalosti a vytvoriť komplexný priestor pre rozvoj kreativity občanov a ich prezentáciu. Obec plánuje v rámci tejto oblasti modernizovať interiér kultúrneho domu, ktorý slúži na spoločenské akcie rôzneho druhu. Existencia dôstojných priestorov pre kultúrne a spoločenské aktivity je pre imidž obce a tým aj pre cestovný ruch veľmi dôležitá.

2. *Prioritná oblasť - SOCIÁLNA*

Globálny cieľ č. 2: Rozvoj občianskej vybavenosti

V rámci rozvoja v sociálnej oblasti chce obec znížiť finančné zaťaženie na vykurovanie budovy ZŠ a MŠ. Plánuje zatepliť obvodový plášť, vymeniť strešnú krytinu, ale taktiež modernizovať samotný interiér.

Ďalej obec by sa chcela zamerať na rekonštrukciu miestnych komunikácií a chodníkov. Najväčšou výzvou obce však je vybudovanie centra oddychu a relaxu v centre a v spojení s tým zrekonštruovať okolité obecné objekty, ako je napríklad evanjelická zvonica. Išlo by o komplexný projekt premeny centra, čím sa zlepší celkový estetický vzhľad obce.

3. *Prioritná oblasť - Environmentálna*

Globálny cieľ č. 3: Zvýšenie kvality životného prostredia

Trvalo udržiavané životné prostredie je významným ukazovateľom kvality života. Dlhodobé udržiavanie, ale aj skvalitňovanie prírodného prostredia, je spoločným cieľom všetkých obyvateľov obce.

V rámci environmentálnej sféry obec chce zabezpečiť pre občanov čo najväčšie pohodlie pri spracovávaní biologicky rozložiteľného odpadu zakúpením kompostérov do každej domácnosti.

Kvôli klimatickým zmenám sa neustále zvyšuje riziko povodní ale aj predlžujúcich sa období sucha. Preto je dôležité pristúpiť v spolupráci s partnermi k takým opatreniam, ktoré

ochránia ako majetok občanov tak i obce. Z tohto dôvodu obec plánuje vybudovať suchý polder na hranici s katastrálnym územím mesta Stará Turá.

Formulár č. S 3 - Záznam z verejného prerokovania 1

Zápis o verejnom prerokovaní strategického dokumentu

Názov dokumentu: *Program hospodárskeho a sociálneho rozvoja obce Vaďovce na roky 2016-2022*

Pripomienkovanie realizoval: *Samospráva*

Termín pripomienkovania: *10.11.-20.11.2015*

Oznam uverejnený: *internetová stránka obce Vaďovce*

Text dokumentu k dispozícii: *internetová stránka obce Vaďovce; Obecný úrad Vaďovce*

Spôsob doručenia pripomienok: *email*

Počet pripomienok: celkový počet:0, akceptované 0

Zápis vypracoval: *Ing. Alena Hrušová, dňa 9.12.2015*

Tabuľka 24 Hierarchia strategických cieľov (Formulár č. S 1)

Globálne ciele	Špecifické ciele	Tematické ciele
1. Prioritná oblasť - Hospodárska Ekonomický rozvoj obce	1.1 Podpora rozvoja podnikateľskej činnosti	1.1.1 Infraštruktúrne investície pre podnikateľskú činnosť 1.1.2 Podpora partnerstva obce – súkromný sektor – neziskový sektor a spoločných rozvojových zámerov
	1.2. Rozvoj ľudských zdrojov	1.2.1 Zvýšenie kvalifikačného potenciálu a adaptability pracovnej sily
	1.3 Rozvoj cestovného ruchu, kultúrno-spoločenských a voľnočasových aktivít	1.3.1 Podpora a obnova infraštruktúry cestovného ruchu
		1.3.2 Zachovanie kultúrno-historického potenciálu obce
		1.3.3 Rozvoj kultúrno-spoločenských podujatí a voľnočasových aktivít
	2. Prioritná oblasť - Sociálna Rozvoj občianskej vybavenosti	2.1 Zlepšovanie kvality verejnej infraštruktúry
2.1.2 Modernizácia prostredia obce a jej okolia		
2.2 Rozvoj sociálnych služieb		2.2.1 Modernizácia objektov a vybavenia zariadení sociálnej infraštruktúry a skvalitnenie služieb v oblasti sociálnej sféry
		2.3 Modernizácia a rekonštrukcia obecných objektov, školských zariadení a zlepšenie kvality služieb verejnej správy a vzdelávania
2.3.2 Skvalitnenie stavu budov v majetku obce a objektov verejného záujmu		
3. Prioritná oblasť - Environmentálna Zvýšenie kvality životného prostredia		3.1 Zvýšenie odvádzania a čistenia komunálnych vôd a zásobovania obyvateľstva pitnou vodou
	3.1.2 Modernizácia vodovodnej siete	
	3.1.3 Realizácia ČOV	
	3.2 Využitie obnoviteľných zdrojov energie	3.2.1 Investície do využívania obnoviteľných zdrojov energie
	3.3 Podpora odpadového hospodárstva a riešenie problematiky environmentálnych záťaží	3.3.1 Rozšírenie a modernizácia odpadového hospodárstva
		3.3.2 Rekultivácia environmentálnych záťaží
	3.4 Preventívne opatrenia na ochranu pred povodňovými katastrofami	3.4.1 Vybudovanie suchého poldra
3.5 Ochrana prírodného prostredia a krajiny	3.5.1 Aktivity zamerané na environmentálnu výchovu	

4 Programová časť

Tabuľka 25 Prehľad opatrení, projektov a aktivít podľa oblastí (Formulár č. P 1)

Opatrenie	Projekt/Aktivita	Prioritná oblasť
Opatrenie č. 1.1 Podpora rozvoja podnikateľskej činnosti	1.1.1.1 Revitalizácia zanedbaných areálov pre účely cestovného ruchu, prevádzky a výroby	Hospodárska
Opatrenie 1.2. Rozvoj ľudských zdrojov	1.2.1.1 Organizovanie rekvalifikačných, počítačových a jazykových kurzov	Hospodárska
Opatrenie č. 1.3 Rozvoj cestovného ruchu, kultúrno-spoločenských a voľnočasových aktivít	1.3.1.1 Cyklochodník Stará Turá – Dubník - Vaďovce	Hospodárska
Opatrenie č. 1.3 Rozvoj cestovného ruchu, kultúrno-spoločenských a voľnočasových aktivít	1.3.1.2 Vyhliadková veža Dúbravica	Hospodárska
Opatrenie č. 1.3 Rozvoj cestovného ruchu, kultúrno-spoločenských a voľnočasových aktivít	1.3.2.1 Modernizácia interiéru kultúrneho domu	Hospodárska
Opatrenie č. 1.3 Rozvoj cestovného ruchu, kultúrno-spoločenských a voľnočasových aktivít	1.3.2.2 Vybudovanie dvora ľudových dielní, remesiel a tradícií v Centre voľného času a Komunitnom centre - Dome záujmových činností Vaďovce	Hospodárska
Opatrenie č. 1.3 Rozvoj cestovného ruchu, kultúrno-spoločenských a voľnočasových aktivít	1.3.2.3 Sympóziu ľudových rezbárov	Hospodárska
Opatrenie č. 1.3 Rozvoj cestovného ruchu, kultúrno-spoločenských a voľnočasových aktivít	1.3.3.1 Osadenie hupačiek pri autobusových zástavkách	Hospodárska
Opatrenie č. 1.3 Rozvoj cestovného ruchu, kultúrno-spoločenských a voľnočasových aktivít	1.3.3.2 Obecný amfiteáter	Hospodárska
Opatrenie č. 2.1 Zvýšenie kvality verejných služieb	2.1.1.1 Rekonštrukcia miestnych komunikácií	Sociálna
Opatrenie č. 2.1 Zvýšenie kvality verejných služieb	2.1.1.2 Rekonštrukcia chodníkov	Sociálna
Opatrenie č. 2.1 Zvýšenie kvality verejných služieb	2.1.2.1 Vybudovanie oddychovo-relaxačnej zóny pre deti i dospelých	Sociálna
Opatrenie 2.2 Rozvoj sociálnych služieb	2.2.1.1 Zabezpečenie sociálnej starostlivosti o občanov	Sociálna
Opatrenie č. 2.3 Modernizácia a rekonštrukcia obecných objektov, školských zariadení a zlepšenie kvality služieb verejnej správy a vzdelávania	2.3.1.1 Vytvorenie vonkajšieho športoviska	Sociálna
Opatrenie č. 2.3 Modernizácia a rekonštrukcia obecných objektov, školských zariadení a zlepšenie kvality služieb verejnej správy a vzdelávania	2.3.1.2 Zníženie energetickej náročnosti budovy ZŠ a MŠ Vaďovce a výmena strešnej krytiny	Sociálna
Opatrenie č. 2.3 Modernizácia a rekonštrukcia obecných objektov, školských zariadení a zlepšenie kvality služieb verejnej správy a vzdelávania	2.3.1.3 Modernizácia interiéru ZŠ Vaďovce	Sociálna
Opatrenie č. 2.3 Modernizácia a rekonštrukcia obecných objektov, školských zariadení a zlepšenie kvality služieb verejnej správy a vzdelávania	2.3.1.4 Zriadenie edukačného centra	Sociálna

PROGRAM HOSPODÁRSKEHO A SOCIÁLNEHO ROZVOJA OBCE VAĎOVCE NA ROKY 2016 - 2022

Opatrenie č. 2.3 Modernizácia a rekonštrukcia obecných objektov, školských zariadení a zlepšenie kvality služieb verejnej správy a vzdelávania	2.3.2.1 Oprava evanjelickej zvonice	Sociálna
Opatrenie č. 3.1 Zvýšenie odvádzania a čistenia odpadových vôd a zásobovania obyvateľstva pitnou vodou	3.1.1.1 Vybudovanie kanalizácie spolu s okolitými obcami	Environmentálna
Opatrenie č. 3.1 Zvýšenie odvádzania a čistenia odpadových vôd a zásobovania obyvateľstva pitnou vodou	3.1.2.1 Modernizácia vodovodného potrubia pred ZŠ a MŠ Vaďovce	Environmentálna
Opatrenie č. 3.3 Podpora odpadového hospodárstva a riešenie problematiky environmentálnych záťaží	3.3.1.1 Nákup kompostérov pre občanov	Environmentálna
Opatrenie č. 3.3 Podpora odpadového hospodárstva a riešenie problematiky environmentálnych záťaží	3.3.1.2 Propagácia separovaného zberu a zhodnocovania odpadov v obci Vaďovce	Environmentálna
Opatrenie č. 3.3 Podpora odpadového hospodárstva a riešenie problematiky environmentálnych záťaží	3.3.2.1 Vybudovanie skladových priestorov na vyseparovaný a nebezpečný odpad	Environmentálna
Opatrenie 3.4 Preventívne opatrenia na ochranu pred povodňovými katastrofami	3.4.1.1 Vybudovanie suchého poldra pred obcou Vaďovce	Environmentálna
Opatrenie č. 3.5 Ochrana krajiny	3.5.1.1 Spoznajme a chráňme prírodu – propagačné aktivity zamerané na ochranu prírody	Environmentálna

Formulár č. P 4 - Formulár na prípravu projektov

Základné údaje o projektovom zámere č. 1.3.1.1							
Názov projektu	Cyklochodník Stará Turá - Dubník – Vaďovce - Kostolné						
Garant	Združenie miest a obcí Dubník						
Kontaktná osoba garanta	Predseda združenia						
Partneri garanta	Partner z ČR, Stará Turá, Kostolné						
Začatie a ukončenie fyzickej realizácie	september 2018 – marec 2021						
Stav projektu pred realizáciou	Miestne komunikácie v k.ú. Stará Turá, Kostolné, Hrašné, Vaďovce						
Cieľ projektu	Zvýšenie počtu turistov v regióne						
Výstupy	Počet metrov vybudovaného cyklochodníka						
Užívatelia	Cyklisti z obcí, mesta i okolia a cykloturisti						
Indikátory monitoringu	Výstup - dĺžka vybudovaného cyklochodníka v metroch; Výsledok – zvýšený počet cyklistov a cykloturistov						
Zmluvné podmienky	VO - výber dodávateľa						
Riziká	Neschválenie dotácie z INTERREG V-A SR - ČR						
Poznámky	Spoluúčasť obce sa prepočíta na základe dĺžky cyklochodníka v k. ú.						
Realizácia projektu							
Fáza/miľník	Súčinnosť iného odboru alebo subjektu	Termín (mesiac/rok)					
Vysporiadanie pozemkov pod cestou	OcÚ Vaďovce	6 - 12/2016					
Príprava projektovej dokumentácie	OcÚ Vaďovce v spolupráci so Starou Turou	6 - 12/2016					
Vydanie stavebného povolenia	Príslušný stavebný úrad	1 - 2/2017					
Spracovanie a predloženie žiadosti o NFP, zhromaždenie príloh	KR – MAS, OcÚ Vaďovce v spolupráci so Starou Turou	1 - 2/2017					
Schválenie NFP	MPaRV SR	5/2017					
Výber dodávateľa	OcÚ Vaďovce v spolupráci so Starou Turou	5 - 7/2017					
Realizácia	Spoluúčasť obce sa prepočíta na základe dĺžky cyklochodníka v k. ú.	7 - 12/2017					
Kolaudácia	Príslušný stavebný úrad	1 - 2/2018					
Financovanie projektu							
Druh výdavku	Termín (rok)	Náklady spolu (eur)	z toho verejné zdroje				súkromné zdroje
			EU	ŠR	VÚC	Obec	
Spracovanie PD	2016	5 000	4 750	0	0	250	0
externý stavebný dozor	2017	5 000	4 750	0	0	250	0
Externý manažment projektu	2017/18	2 000	1 900	0	0	100	0
Realizácia projektu	2017	300 000	285 000	0	0	15 000	0
Spolu		312 000	296 400	0	0	15 600	0

Základné údaje o projektovom zámere č. 1.3.1.2							
Názov projektu	Vyhliadková veža Dúbravica						
Garant	Obec Vaďovce						
Kontaktná osoba garanta	Starosta/ka obce						
Partneri garanta	-						
Začatie a ukončenie fyzickej realizácie	júl 2018 – november 2020						
Stav projektu pred realizáciou	Pozemok pod vežu vo vlastníctve obce. Projekt je už vypracovaný.						
Cieľ projektu	Zvýšenie návštevnosti obce						
Výstupy	Rozhľadňa s viditeľnosťou na Čachtický hrad, Veľkú Javorinu, Lopeník						
Užívatelia	Občania a návštevníci						
Indikátory monitoringu	Výstup – vyhliadková veža; Výsledok – zvýšený počet návštevníkov obce Vaďovce						
Zmluvné podmienky	VO - výber dodávateľa						
Riziká	Neschválenie dotácie z NFP cez KR-MAS						
Poznámky							
Realizácia projektu							
<i>Fáza/miľník</i>	<i>Súčinnosť iného odboru alebo subjektu</i>				<i>Termín (mesiac/rok)</i>		
Výber dodávateľa	OcÚ Vaďovce				2/2018		
Spracovanie a predloženie žiadosti o NFP, zhromaždenie príloh	OcÚ Vaďovce				3/2018		
Schválenie NFP	KR-MAS				6/2018		
Realizácia	Dodávateľ, externý stavebný dozor a OcÚ Vaďovce				7/2018 - 11/2020		
Financovanie projektu							
<i>Druh výdavku</i>	<i>Termín (rok)</i>	<i>Náklady spolu (eur)</i>	<i>z toho verejné zdroje</i>				<i>súkromné zdroje</i>
			EU	ŠR	VÚC	Obec	
Realizácia projektu	2018/20	40 000	36 000	0	0	4 000	0

Základné údaje o projektovom zámere č. 1.3.2.1							
Názov projektu	Modernizácia interiéru kultúrneho domu						
Garant	Obec Vaďovce						
Kontaktná osoba garanta	Starosta/ka obce Vaďovce						
Partneri garanta	-						
Začatie a ukončenie fyzickej realizácie	júl 2018 – november 2019						
Stav projektu pred realizáciou	Dom kultúry Vaďovce, kde sa organizujú spoločensko-kultúrne podujatia. Interiér je zastaraný, potrebuje modernizovať.						
Cieľ projektu	Zvýšenie návštevnosti podujatí						
Výstupy	Modernizovaná budova Kultúrneho domu						
Užívatelia	Občania Vaďovci a okolitých obcí						
Indikátory monitoringu	Výstup - modernizovaná budova Kultúrneho domu; Výsledok – zvýšený počet návštevníkov DK Vaďovce						
Zmluvné podmienky	VO - výber dodávateľa						
Riziká	Neschválenie dotácie z MF SR						
Poznámky							
Realizácia projektu							
<i>Fáza/míľnik</i>	<i>Súčinnosť iného odboru alebo subjektu</i>				<i>Termín (mesiac/rok)</i>		
Výber dodávateľa	OcÚ Vaďovce				2/2018		
Spracovanie a predloženie žiadosti o NFP, zhromaždenie príloh	OcÚ Vaďovce				3/2018		
Schválenie NFP	MF SR				6/2018		
Realizácia	Dodávateľ, OcÚ Vaďovce				7/2018 - 11/2019		
Financovanie projektu							
<i>Druh výdavku</i>	<i>Termín (rok)</i>	<i>Náklady spolu (eur)</i>	<i>z toho verejné zdroje</i>				<i>súkromné zdroje</i>
			EU	ŠR	VÚC	Obec	
Realizácia projektu	2018/19	12 000	0	10 800	0	1200	0

Základné údaje o projektovom zámere č. 1.3.2.2							
Názov projektu	Vybudovanie dvora ľudových dielní, remesiel a tradícií v Centre voľného času a Komunitnom centre - Dome záujmových činností Vaďovce						
Garant	Obec Vaďovce						
Kontaktná osoba garanta	Starosta/ka obce						
Partneri garanta	Občianske združenie pôsobiace v obci						
Začatie a ukončenie fyzickej realizácie	Január -december /2017						
Stav projektu pred realizáciou	Objekt vo vlastníctve obce.						
Cieľ projektu	Oplotiť vonkajší dvor pred Centrom voľného času a Komunitným centrom, urobiť tam prístrešky, priestor na konanie jarmoku, vytvoriť expozíciu historického vidieckeho náradia a prístrojov ako napr. mláčačka, rajtar a iné.						
Výstupy	Dvor ľudových dielní, remesiel a tradícií						
Užívatelia	Občania a návštevníci obce Vaďovce						
Indikátory monitoringu	Výstup – dvor ľudových dielní, remesiel a tradícií Výsledok – zvýšený záujem o históriu a tradície obce - zvýšený počet návštevníkov						
Zmluvné podmienky	VO - výber dodávateľa						
Riziká	Neschválenie NFP z PRV						
Poznámky	Prostredníctvom Obč. združenia sa dá žiadať dotácia z KR-MAS Možnosť zriadiť i informačné centrum.						
Realizácia projektu							
<i>Fáza/míľnik</i>	<i>Súčinnosť iného odboru alebo subjektu</i>				<i>Termín (mesiac/rok)</i>		
Výber dodávateľa	OcÚ Vaďovce				8/2016		
Spracovanie a predloženie žiadosti o NFP, zhromaždenie príloh	OcÚ Vaďovce				9/2016		
Schválenie NFP	MP a RV SR, či KR-MAS				11/2016		
Realizácia	Dodávateľ a OcÚ Vaďovce				1-12/2017		
Financovanie projektu							
<i>Druh výdavku</i>	<i>Termín (rok)</i>	<i>Náklady spolu (eur)</i>	<i>z toho verejné zdroje</i>				<i>súkromné zdroje</i>
			EU	ŠR	VÚC	Obec	
Realizácia projektu	2016/17	50 000	40 000	0	0	10 000	0

Základné údaje o projektovom zámere č. 1.3.3.1							
Názov projektu	Osadenie húpačiek pri autobusových zástavkách						
Garant	Obec Vaďovce						
Kontaktná osoba garanta	Starosta/ka obce Vaďovce						
Partneri garanta	-						
Začatie a ukončenie fyzickej realizácie fyzickej realizácie	júl 2017 – august 2017						
Stav projektu pred realizáciou	Pozemky v majetku obce						
Cieľ projektu	Spríjemnenie prostredia pri autobusových zástavkách						
Výstupy	Húpačky						
Užívatelia	Občania Vaďoviec, predovšetkým čakajúci na autobusové spojenie						
Indikátory monitoringu	Výstup – osadené húpačky Výsledok – krajšie prostredie						
Zmluvné podmienky	VO - výber dodávateľa						
Riziká	Neschválenie dotácie						
Poznámky	Dotáciu žiadať z menších grantových systémov ako Pontis, Nadácia ZSE, Slovenská sporiteľňa						
Realizácia projektu							
<i>Fáza/miľník</i>	<i>Súčinnosť iného odboru alebo subjektu</i>				<i>Termín (mesiac/rok)</i>		
Príprava projektovej dokumentácie	OcÚ Vaďovce				1 - 2/2017		
Vydanie stavebného povolenia	Príslušný stavebný úrad				3/2017		
Spracovanie a predloženie žiadosti o NFP, zhromaždenie príloh	OcÚ Vaďovce				4/2017		
Schválenie NFP	Jeden z donorov grantových systémov				6/2017		
Výber dodávateľa	OcÚ Vaďovce				6 - 7/2017		
Realizácia	Dodávateľ a OcÚ Vaďovce				7 - 8/2017		
Kolaudácia	Príslušný stavebný úrad				9/2017		
Financovanie projektu							
<i>Druh výdavku</i>	<i>Termín (rok)</i>	<i>Náklady spolu (eur)</i>	<i>z toho verejné zdroje</i>				<i>súkromné zdroje</i>
			EU	ŠR	VÚC	Obec	
Spolu	2017	3 000	0	0	0	300	2 700

Základné údaje o projektovom zámere č. 1.3.3.2							
Názov projektu	Obecný amfiteáter						
Garant	Obec Vaďovce						
Kontaktná osoba garanta	Starosta/ka obce Vaďovce						
Partneri garanta	-						
Začatie a ukončenie fyzickej realizácie	marec 2019 – máj 2019						
Stav projektu pred realizáciou	Pozemky v majetku obce						
Cieľ projektu	Zriadenie nového amfiteátra pre kultúrne podujatia obce						
Výstupy	nový amfiteáter so zastrešením						
Užívatelia	Občania Vaďoviec, návštevníci podujatí v obci						
Indikátory monitoringu	Výstup – nový amfiteáter so zastrešením Výsledok – zvýšený počet návštevníkov podujatí v obci						
Zmluvné podmienky	VO - výber dodávateľa						
Riziká	Neschválenie dotácie						
Poznámky	NFP prostredníctvom OZ KR-MAS						
Realizácia projektu							
<i>Fáza/miľnik</i>	<i>Súčinnosť iného odboru alebo subjektu</i>					<i>Termín (mesiac/rok)</i>	
Príprava projektovej dokumentácie	OcÚ Vaďovce					6-8/2019	
Spracovanie a predloženie žiadosti o NFP, zhromaždenie príloh	OcÚ Vaďovce					9/2019	
Schválenie NFP	KR-MAS + PPA					1-2/2019	
Realizácia	Dodávateľ a OcÚ Vaďovce					3 - 5/2019	
Financovanie projektu							
<i>Druh výdavku</i>	<i>Termín (rok)</i>	<i>Náklady spolu (eur)</i>	<i>z toho verejné zdroje</i>				<i>súkromné zdroje</i>
			EU	ŠR	VÚC	Obec	
Spolu	2019	20 000	17 000	2 000	0	1 000	0

Základné údaje o projektovom zámere č. 2.1.1.2							
Názov projektu	Rekonštrukcia chodníkov						
Garant	Obec Vaďovce						
Kontaktná osoba garanta	Starosta/ka obce Vaďovce						
Partneri garanta	-						
Začatie a ukončenie fyzickej realizácie	Máj/2016- október/2018						
Stav projektu pred realizáciou	Nevyhovujúci stav chodníkov. Podaná ohláška.						
Cieľ projektu	Zvyšovanie bezpečnosti zraniteľných účastníkov cestnej premávky – hlavne chodcov.						
Výstupy	Dĺžka zrekonštruovaných chodníkov chodníkov						
Užívatelia	Občania, návštevníci i turisti v obci Vaďovce						
Indikátory monitoringu	Výstup - dĺžka prepojených zrekonštruovaných chodníkov; Výsledok – zvýšená bezpečnosť chodcov						
Zmluvné podmienky	VO - výber dodávateľa						
Riziká	Neschválenie dotácie o NFP z PRV , MF SR						
Poznámky							
Realizácia projektu							
<i>Fáza/míľnik</i>	<i>Súčinnosť iného odboru alebo subjektu</i>					<i>Termín (mesiac/rok)</i>	
Príprava projektovej dokumentácie	OcÚ Vaďovce					Priebežne podľa potreby	
Vydanie stavebného povolenia	Príslušný stavebný úrad					Priebežne	
Spracovanie a predloženie žiadosti o NFP, zhromaždenie príloh	OcÚ Vaďovce					Priebežne podľa možností	
Schválenie NFP	MF SR					-	
Realizácia	Dodávateľ a OcÚ Vaďovce					5/2016 – 10/2018	
Kolaudácia	Príslušný stavebný úrad					-	
Financovanie projektu							
<i>Druh výdavku</i>	<i>Termín (rok)</i>	<i>Náklady spolu (eur)</i>	<i>z toho verejné zdroje</i>				<i>súkromné zdroje</i>
			EU	ŠR	VÚC	Obec	
Spolu	2016/18	70 000	0	63 000	0	7 000	0

Základné údaje o projektovom zámere č. 2.1.2.1							
Názov projektu	Vybudovanie oddychovo-relaxačnej zóny v centre pre deti i dospelých						
Garant	Obec Vaďovce						
Kontaktná osoba garanta	Starosta/ka obce Vaďovce						
Partneri garanta	-						
Začatie a ukončenie fyzickej realizácie	apríl 2016 – august 2018						
Stav projektu pred realizáciou	Projektová dokumentácia hotová. Pozemky po výkupe vo vlastníctve obce.						
Cieľ projektu	Vytvorenie námestia						
Výstupy	Miesto oddychu a relaxu s kompletne zrekonštruovaným okolím						
Užívatelia	Obyvatelia a návštevníci						
Indikátory monitoringu	Výstup – vybudovaný a zrekonštruovaný areál Výsledok – zvýšený počet návštevníkov a modernizácia intravilánu obce						
Zmluvné podmienky	VO - výber dodávateľa						
Riziká	Neschválenie žiadosti o NFP z PRV						
Poznámky							
Realizácia projektu							
<i>Fáza/míľnik</i>	<i>Súčinnosť iného odboru alebo subjektu</i>				<i>Termín (mesiac/rok)</i>		
Výber dodávateľa	OcÚ Vaďovce				1/2016		
Stavebné povolenie	Príslušný stavebný úrad				2/2016		
Spracovanie a predloženie žiadosti o NFP, zhromaždenie príloh	OcÚ Vaďovce				3/2016		
Schválenie žiadosti o NFP	MP a RV SR				3-4/2016		
Realizácia	OcÚ Vaďovce				4/2016 – 8/2018		
Kolaudácia	Príslušný stavebný úrad				11 - 12/2018		
Financovanie projektu							
<i>Druh výdavku</i>	<i>Termín (rok)</i>	<i>Náklady spolu (eur)</i>	<i>z toho verejné zdroje</i>				<i>súkromné zdroje</i>
			EU	ŠR	VÚC	Obec	
Realizácia projektu	2016/18	150 000	0	135 000	0	15 000	0

Základné údaje o projektovom zámere č. 2.3.1.1							
Názov projektu	Vytvorenie vonkajšieho športoviska						
Garant	Obec Vaďovce						
Kontaktná osoba garanta	Starosta/ka obce Vaďovce						
Partneri garanta	-						
Začatie a ukončenie fyzickej realizácie fyzickej realizácie	júl 2016 – október 2016						
Stav projektu pred realizáciou	Pozemky pri fitnesscentre vo vlastníctve obce						
Cieľ projektu	Podporiť voľnočasové aktivity						
Výstupy	Vybudované nové multifunkčné ihrisko						
Užívatelia	Občania Vaďoviec, hlavne mládež						
Indikátory monitoringu	Výstup - vybudované nové workoutové športovisko; Výsledok – počet návštevníkov ihriska						
Zmluvné podmienky	VO - výber dodávateľa						
Riziká	Neschválenie dotácie z KR-MAS						
Poznámky	Dotáciu žiadať z menších grantových systémov ako Pontis, Nadácia ZSE, Slovenská sporiteľňa						
Realizácia projektu							
<i>Fáza/míľnik</i>	<i>Súčinnosť iného odboru alebo subjektu</i>					<i>Termín (mesiac/rok)</i>	
Príprava projektovej dokumentácie	OcÚ Vaďovce					1 - 2/2016	
Vydanie stavebného povolenia	Príslušný stavebný úrad					3/2016	
Spracovanie a predloženie žiadosti o NFP, zhromaždenie príloh	OcÚ Vaďovce					4/2016	
Schválenie NFP	Jeden z donorov grantových systémov, či KR-MAS					6/2016	
Výber dodávateľa	OcÚ Vaďovce					6 - 7/2016	
Realizácia	Dodávateľ a Oddelenie výstavby, územného plánu a ŽP					7 - 10/2016	
Kolaudácia	Príslušný stavebný úrad					12/2016	
Financovanie projektu							
<i>Druh výdavku</i>	<i>Termín (rok)</i>	<i>Náklady spolu (eur)</i>	<i>z toho verejný zdroj</i>				<i>súkromné zdroje</i>
			EU	ŠR	VÚC	Obec	
Projektová dokumentácia	2016	500	0	0	0	500	0
Realizácia projektu	2016	25 000	0	0	0	12 500	12 500
Spolu		25 500	0	0	0	13 000	12 500

Základné údaje o projektovom zámere č. 2.3.1.3							
Názov projektu	Modernizácia interiéru ZŠ Vaďovce						
Garant	Obec Vaďovce						
Kontaktná osoba garanta	Riaditeľ ZŠ						
Partneri garanta	ZŠ Vaďovce						
Začatie a ukončenie fyzickej realizácie	január 2018 – január 2020						
Stav projektu pred realizáciou	Nedostatočné materiálno-technického vybavenie ZŠ a opotrebovaný nábytok						
Cieľ projektu	Vytvoriť kvalitné podmienky pre predškolské vzdelávanie						
Výstupy	Vybudovať plnohodnotný priestor pre výuku						
Užívatelia	Deti a učitelia v ZŠ						
Indikátory monitoringu	Výstup - počet učební s novým materiálno-technickým vybavením a novým nábytkom Výsledok – zvýšený počet detí v ZŠ						
Zmluvné podmienky	VO - výber dodávateľa						
Riziká	Neschválenie NFP z MŠ VV a Š SR						
Poznámky							
Realizácia projektu							
Fáza/míľnik	Súčinnosť iného odboru alebo subjektu				Termín (mesiac/rok)		
Príprava dokumentácie a podkladov pre VO	ZŠ Vaďovce a OcÚ Vaďovce				3 - 4/2017		
Výber dodávateľa	ZŠ Vaďovce a OcÚ Vaďovce				4 - 6/2017		
Spracovanie a predloženie žiadosti o NFP, zhromaždenie príloh	ZŠ Vaďovce a OcÚ Vaďovce				6 - 9/2017		
Schválenie NFP	MŠ VV a Š SR				12/2017		
Realizácia	Dodávateľ a ZŠ Vaďovce a OcÚ Vaďovce				1/2018 - 1/2020		
Financovanie projektu							
<i>Druh výdavku</i>	<i>Termín (rok)</i>	<i>Náklady spolu (eur)</i>	<i>z toho verejné zdroje</i>				<i>súkromné zdroje</i>
			EU	ŠR	VÚC	Obec	
Realizácia projektu	2018/20	9 000	0	8 100	0	900	0

Základné údaje o projektovom zámere č. 2.3.1.2							
Názov projektu	Zníženie energetickej náročnosti budovy ZŠ a MŠ Vaďovce a výmena strešnej krytiny						
Garant	Obec Vaďovce						
Kontaktná osoba garanta	Starosta/ka obce Vaďovce						
Partneri garanta	ZŠ Vaďovce						
Začatie a ukončenie fyzickej realizácie	Jún/2018 – august 2020						
Stav projektu pred realizáciou	Budova má vymenené okná, potrebné je zatepliť, vymeniť strechu v havarijnom stave a popri prípade dať fotovoltaické panely na ohrev vody.						
Cieľ projektu	Vytvoriť kvalitné podmienky pre predškolské vzdelávanie						
Výstupy	Zrekonštruovaná budova						
Užívatelia	Deti a učitelia v ZŠ						
Indikátory monitoringu	Výstup – zrekonštruovaná budova Výsledok – zvýšený počet detí v ZŠ - znížené energeticke náklady na vykurovanie budovy						
Zmluvné podmienky	VO - výber dodávateľa						
Riziká	Neschválenie ŽoNFP, Ekofond, či Envirofond						
Poznámky	V prípade neschválenia cez IROP bude projekt riešený etapovito po jednotlivých aktivitách. V prípade inštalácie plynových tepelných čerpadiel možnosť dotácie z Ekofondu						
Realizácia projektu							
<i>Fáza/miľník</i>	<i>Súčinnosť iného odboru alebo subjektu</i>			<i>Termín (mesiac/rok)</i>			
Príprava projektovej dokumentácie	OcÚ Vaďovce			1 - 2/2018			
Vydanie stavebného povolenia	Príslušný stavebný úrad			2 - 3/2018			
Výber dodávateľa	OcÚ Vaďovce			3 - 4/2018			
Spracovanie a predloženie žiadosti o NFP, zhromaždenie príloh	OcÚ Vaďovce			4 - 5/2018			
Schválenie NFP	MP a RV SR			6/2018			
Realizácia	Dodávateľ a OcÚ Vaďovce			6/2018 - 8/2020			
Kolaudácia	Príslušný stavebný úrad			9 - 10/2020			
Financovanie projektu							
<i>Druh výdavku</i>	<i>Termín (rok)</i>	<i>Náklady spolu (eur)</i>	<i>z toho verejné zdroje</i>				<i>súkromné zdroje</i>
			EU	ŠR	VÚC	Obec	
Realizácia projektu	2018/20	80 000	76 000	0	0	4 000	0

Základné údaje o projektovom zámere č. 2.3.1.4							
Názov projektu	Zriadenie edukačného centra						
Garant	Obec Vaďovce						
Kontaktná osoba garanta	Starosta/ka obce						
Partneri garanta	-						
Začatie a ukončenie fyzickej realizácie	Január -december /2017						
Stav projektu pred realizáciou	Centrum voľného času a Komunitné centrum – Dom záujmových činností Vaďovce: vytvorenie kreatívneho miesta pre občanov (pec na vypaľovanie keramiky, umelecké kováčstvo, prednášky o včelárstve atď.)						
Cieľ projektu	Vytvoriť kvalitné prostredie pre voľnočasové aktivity						
Výstupy	Edukačné centrum						
Užívatelia	Občania a návštevníci obce Vaďovce						
Indikátory monitoringu	Výstup – edukačné centrum Výsledok – zvýšený záujem o voľnočasové aktivity a doplnkové vzdelanie						
Zmluvné podmienky	VO - výber dodávateľa						
Riziká	Neschválenie NFP z KR-MAS						
Poznámky	Možnosť je projekt riešiť i prostredníctvom cezhraničnej spolupráce						
Realizácia projektu							
Fáza/míľnik	Súčinnosť iného odboru alebo subjektu						Termín (mesiac/rok)
Výber dodávateľa	OcÚ Vaďovce						8/2016
Spracovanie a predloženie žiadosti o NFP, zhromaždenie príloh	OcÚ Vaďovce						9/2016
Schválenie NFP	KR-MAS						11/2016
Realizácia	Dodávateľ a OcÚ Vaďovce						1-12/2017
Financovanie projektu							
<i>Druh výdavku</i>	<i>Termín (rok)</i>	<i>Náklady spolu (eur)</i>	<i>z toho verejné zdroje</i>				<i>súkromné zdroje</i>
			EU	ŠR	VÚC	Obec	
Realizácia projektu	2017	10 000	8 000	0	0	2 000	0

Základné údaje o projektovom zámere č. 2.3.2.1							
Názov projektu	Oprava evanjelickej zvonice						
Garant	Obec Vaďovce						
Kontaktná osoba garanta	Starosta/ka obce Vaďovce						
Partneri garanta	Evanjelická cirkev						
Začatie a ukončenie fyzickej realizácie	júl 2016 – október 2017						
Stav projektu pred realizáciou	Poveternostnými podmienkami a časom opotrebovaná budova, ktorá potrebuje modernizáciu. Zvonica je súčasťou plánovanej oddychovo-relaxačnej zóny v centre						
Cieľ projektu	Vytvorenie centra oddychu v zrekonštruovanom okolí.						
Výstupy	Opravená evanjelická zvonica						
Užívatelia	Miestny Evanjelický zbor						
Indikátory monitoringu	Výstup – zrekonštruovaná evanjelická zvonica; Výsledok – vytvorenie moderného prostredia						
Zmluvné podmienky	VO - výber dodávateľa						
Riziká	Neschválenie žiadosti o NFP z PRV, či Min. Kultúry SR						
Poznámky							
Realizácia projektu							
<i>Fáza/miľník</i>	<i>Súčinnosť iného odboru alebo subjektu</i>				<i>Termín (mesiac/rok)</i>		
Projektová dokumentácia	OcÚ Vaďovce				1 - 3/2016		
Vydanie stavebného povolenia	Príslušný stavebný úrad				4 – 5/2016		
Výber dodávateľa	OcÚ Vaďovce				4 - 6/2016		
Spracovanie a predloženie žiadosti o NFP, zhromaždenie príloh	OcÚ Vaďovce				4 - 6/2016		
Schválenie NFP	Min. Kultúry SR				6-7/2017		
Realizácia	OcÚ Vaďovce				7 /2016- 10/2017		
Kolaudácia	Príslušný stavebný úrad				11 - 12/2017		
Financovanie projektu							
<i>Druh výdavku</i>	<i>Termín (rok)</i>	<i>Náklady spolu (eur)</i>	<i>z toho verejné zdroje</i>				<i>súkromné zdroje</i>
			EU	ŠR	VÚC	Obec	
Realizácia projektu	2016/17	50 000	0	45 000	0	5000	0

Základné údaje o projektovom zámere č. 3.3.1.1							
Názov projektu	Nákup kompostérov pre občanov						
Garant	Obec Vaďovce						
Kontaktná osoba garanta	Starosta/ka obce Vaďovce						
Partneri garanta	-						
Začatie a ukončenie fyzickej realizácie	júl 2016 – október 2017						
Stav projektu pred realizáciou	Absencia obecného kompostoviska. Nákup kompostérov pre občanov ako náhrada.						
Cieľ projektu	Nákup 280 kompostérov pre občanov						
Výstupy	kompostéry						
Užívatelia	Občania obce Vaďovce						
Indikátory monitoringu	Výstup – kompostér v každej domácnosti Výsledok – vytvorenie čistého prostredia obce Vaďovce						
Zmluvné podmienky	VO - výber dodávateľa						
Riziká	Neschválenie žiadosti o NFP – Envirofond, POD						
Poznámky							
Realizácia projektu							
<i>Fáza/míľnik</i>	<i>Súčinnosť iného odboru alebo subjektu</i>					<i>Termín (mesiac/rok)</i>	
Výber dodávateľa	OcÚ Vaďovce					4 - 5/2016	
Spracovanie a predloženie žiadosti o NFP, zhromaždenie príloh	OcÚ Vaďovce					5/2016	
Schválenie NFP	MŽP SR					6/2016	
Realizácia	OcÚ Vaďovce					7 /2016- 10/2017	
Financovanie projektu							
<i>Druh výdavku</i>	<i>Termín (rok)</i>	<i>Náklady spolu (eur)</i>	<i>z toho verejné zdroje</i>				<i>súkromné zdroje</i>
			EU	ŠR	VÚC	Obec	
Realizácia projektu	2016/17	8 400	0	7 560	0	840	0

5 Realizačná časť

Realizačná časť je zameraná na popis postupov inštitucionálneho a organizačného zabezpečenia realizácie programu rozvoja obce, systém monitorovania a hodnotenia plnenia programu rozvoja obce s ustanovením merateľných ukazovateľov, vecný a časový harmonogram realizácie programu rozvoja obce s formou akčných plánov. Realizačná časť obsahuje:

- východiská,
- popis úloh jednotlivých partnerov pri realizácii PHSR,
- popis postupov inštitucionálneho a organizačného zabezpečenia,
- stručný popis komunikačnej stratégie PHSR k jednotlivým cieľovým skupinám,
- popis systému monitorovania a hodnotenia plnenia PHSR,
- akčný plán s výhľadom na roky 2016 – 2018.

5.1 Východiská a popis úloh jednotlivých partnerov pri realizácii

Obec Vaďovce má v oblasti prípravy a realizácie programu rozvoja dostatočné skúsenosti na programovej aj projektovej úrovni. Pri realizácii PHSR vystupujú ako partneri obyvatelia obce, ktorí boli vyzvaní zúčastniť sa verejných stretnutí, počas zasadnutia obecného zastupiteľstva, kde mohli definovať svoje požiadavky. Členovia pracovných skupín aktívne pristupovali k prerokovaniu finálneho návrhu PHSR. V rámci prípravy dokumentu bol vypracovaný dotazník, ktorý bol distribuovaný do domácností. Obyvatelia obce tak mali aj takúto možnosť vyjadriť svoj názor o svojich požiadavkách na samosprávu, príp. poukázať z ich pohľadu na potreby obce a problémy, ktoré treba riešiť. Svoj názor na aktivity obce ako aj svoje potreby mohli v špeciálnych dotazníkoch pre podnikateľov prezentovať aj zástupcovia podnikateľského sektora. Táto šanca bola ponúknutá aj zástupcom tretieho sektora. Oba tieto sektory mali možnosť predložiť aj zamýšľané rozvojové zámery, na ktorých by mohla obec participovať, príp. dáko inak mohla byť nápomocná pri ich realizácii. Ku konzultácii jednotlivých častí strategického dokumentu boli prizvaní aj poslanci a zamestnanci obce.

5.2 Popis postupov organizačného a inštitucionálneho zabezpečenia

Realizácia PHSR je činnosťou samosprávy a tá ju vykonáva prostredníctvom svojich orgánov. Samospráva jedenkrát ročne získa a spracuje pripomienky poslancov, OcÚ, partnerov a verejnosti, do leta, teda do času začiatku prípravy rozpočtu na ďalší rok. Táto činnosť je naplánovaná do začiatku decembra príslušného roka, kedy bude predložené hodnotenie PHSR za predchádzajúci rok, ako aj jeho prípadná aktualizácia. Vo vzťahu k realizácii PHSR obecné zastupiteľstvo berie na vedomie návrh strategickej časti dokumentu, schvaľuje celý dokument PHSR a každoročne schvaľuje vyhodnotenie jeho plnenia. Obecné zastupiteľstvo taktiež schvaľuje spolufinancovanie projektov. Obecné zastupiteľstvo schvaľuje každoročne hodnotiace a monitorovacie správy, rozhoduje o prípadných zmenách a aktualizácii programu.

Najvyšším výkonným orgánom obce a jeho predstaviteľom je starosta/ka. Rozhoduje vo všetkých veciach správy obce, ktoré nespádajú do právomocí a kompetencií obecného zastupiteľstva. Starostka sa spolupodieľala na príprave dokumentu, riadila proces realizácie, podpisuje schválenie celého dokumentu, vykonáva uznesenia a zastupuje obec vo vzťahu k Programu hospodárskeho a sociálneho rozvoja obce Vaďovce 2016 - 2022 k štátnym orgánom, k

právnickým a fyzickým osobám. Inštitucionálnu a administratívnu stránku zabezpečuje obecný úrad.

5.3 Komunikačná stratégia

Rôzne formy komunikácie budú súčasťou každého z pripravovaných a realizovaných projektov PHSR v rámci povinnej i nep povinnej činnosti informovania a publicity (pri projektoch financovaných z EŠIF a dotačných titulov), alebo v rámci komunikácie zainteresovaných cieľových skupín pri príprave a realizácii jednotlivých projektov. Komunikácia bude prebiehať priamou účasťou na zasadnutiach obecného zastupiteľstva. Dôležitým nástrojom komunikácie je pre obec webová stránka, informačné tabule a rozhlas. Komunikácia s obyvateľmi prebieha neustále až do ukončenia platnosti PHSR. Ďalším nástrojom komunikácie sú i rokovania v rámci obecného zastupiteľstva, kde materiál na rokovanie pripravuje starostka obce v súčinnosti so zamestnancami obce. Rovnako tak hlavný kontrolór, vychádzajúc z definície jeho funkcie, môže dať stanovisko k prerokovanému materiálu.

5.4 Systém monitorovania a hodnotenia

Cieľom monitoringu akčného plánu a projektových zámerov obce Vaďovce je zostaviť komplexnú informáciu o tom, ako sa plnia opatrenia navrhnuté v PHSR počas celého obdobia platnosti dokumentu. Tieto údaje sú k dispozícii pre samosprávu a širokú verejnosť. Samospráva jedenkrát ročne získa a spracuje pripomienky partnerov, OcÚ, poslancov a verejnosti, do leta v čase začiatku prípravy rozpočtu na ďalší rok. Táto činnosť je naplánovaná do termínu príslušného roku, kedy bude predložené hodnotenie PHSR za predchádzajúci rok, jeho prípadná aktualizácia, hodnotenie ukazovateľov vrátane korekcií v rámci pravidelného každoročného hodnotenia. V prípade nutnosti korekcií mimo stanovené termíny vykoná korekciu starosta/ka obce. Celkový plán hodnotenia je spracovaný vo Formulári R5. Akčný plán je zoradený podľa opatrení a aktivít. Realizáciu navrhnutých aktivít a ich monitoring zabezpečuje štatutárny zástupca obce Vaďovce alebo poverený pracovník obecného úradu. V niektorých prípadoch je ako realizátor danej aktivity uvedený iný subjekt (investor, prevádzkovateľ, partnerská inštitúcia a pod.) V akčnom pláne sú vymenované aktivity bežného, kapitálového a podporného charakteru v časovom slede. Ide o aktivity, ktoré je potrebné realizovať v ďalšom období. Akčný plán a projektové zámery sú spracované na základe údajov v schválenom rozpočte obce. Aktuálna verzia akčného plánu a projektových zámerov je na webovej stránke obce www.vadovce.sk. Správa o plnení akčného plánu a projektových zámerov bude spracovaná vždy k 1.12. príslušného roka v zmysle Programu hospodárskeho a sociálneho rozvoja obce Vaďovce na obdobie 2016 – 2022.

Formulár č. R 3 - Záznam z monitorovania**Monitorovanie a hodnotenie**

Správa o plnení akčného plánu a projektových zámerov obce Vaďovce bude spracovaná vždy k 1.12. príslušného roka v zmysle Programu hospodárskeho a sociálneho rozvoja obce Vaďovce na obdobie 2016 - 2022. Cieľom monitoringu akčného plánu a projektových zámerov obce Vaďovce je zostaviť komplexnú informáciu o tom, ako sa plnia opatrenia navrhnuté v PHSR obce Vaďovce počas celého obdobia platnosti dokumentu v rokoch 2016 - 2022. Tieto údaje sú k dispozícii pre samosprávu a širokú verejnosť.

Akčný plán obce Vaďovce je zoradený podľa opatrení a aktivít. Realizáciu navrhnutých aktivít a ich monitoring zabezpečuje štatutárny zástupca obce Vaďovce alebo poverený pracovník obecného úradu. V niektorých prípadoch je ako realizátor danej aktivity uvedený iný subjekt (investor, prevádzkovateľ, partnerská inštitúcia a pod.) V akčnom pláne sú vymenované aktivity bežného, kapitálového a podporného charakteru v časovom slede. Ide o aktivity, ktoré je potrebné realizovať v ďalšom období.

Akčný plán a projektové zámery sú spracované na základe údajov v schválenom rozpočte obce. Aktuálna verzia akčného plánu a projektových zámerov je na webovej stránke obce www.vadovce.sk.

Ďalší monitoring akčného plánu a projektových zámerov sa uskutoční ku dňu 1.12.2016.

Formulár č. R 4 - Vzor monitorovacej správy (Príloha č. 6)**Tabuľka 26 Plán hodnotenia a monitorovania (Formulár č. R 5)**

Plán priebežných hodnotení PHSR na programové obdobie 2016 - 2022		
Typ hodnotenia	Vykonať prvýkrát	Dôvod vykonania/ periodicita
Strategické hodnotenie	V roku 2018	
Operatívne hodnotenie		
Tematické hodnotenie časti PHSR	Každoročne do 1.12. daného kalendárneho roku	Kontrola opatrení plánovaných k realizácii v danom kalendárnom roku.
Ad hoc mimoriadne hodnotenie	Podľa potreby	pri značnom odklone od stanovených cieľov a dol'ahnutých hodnôt ukazovateľov pri návrhu na revíziu PHSR
Ad hoc hodnotenie celého PHSR alebo jeho časti	Podľa potreby	na základe rozhodnutia starostu, kontrolného orgánu obce, podnetu poslancov; na základe protokolu NKÚ SR, správy auditu ...

Zdroj: vlastné spracovanie

5.5 Akčný plán obce Vaďovce

Tabuľka 27 Akčný plán pre hospodársku oblasť v obci Vaďovce			
<i>Opatrenie, aktivita</i>	<i>Termín</i>	<i>Zodpovedný</i>	<i>Financovanie (Eur)</i>
Opatrenie 1.3 Rozvoj cestovného ruchu, kultúrno-spoločenských a voľnočasových aktivít			
Aktivity 1.3.1.1 Cyklochodník Stará Turá - Dubník – Vaďovce – Kostolné – vysporiadanie pozemkov pod cestou, príprava PD, vydanie stavebného povolenia, vydanie stavebného povolenia, spracovanie a predloženie žiadosti o NFP, zhromaždenie príloh, výber dodávateľa, realizácia	2016/ 2017/	Mesto Stará Turá, obec Kostolné a Vaďovce	15 600
Aktivity 1.3.2.2 Vybudovanie dvora ľudových dielní, remesiel a tradícií v Centre voľného času a Komunitnom centre - Dome záujmových činností Vaďovce - výber dodávateľa, spracovanie a predloženie žiadosti o NFP, zhromaždenie príloh, schválenie NFP, realizácia	2017	Obec Vaďovce	10 000
Aktivity 1.3.3.1 Osadenie húpačiek pri autobusových zástavkách – príprava PD, vydanie stavebného povolenia, spracovanie a predloženie žiadosti o NFP, zhromaždenie príloh, schválenie NFP, realizácia	2017	Obec Vaďovce	300

Tabuľka 28 Akčný plán pre sociálnu oblasť v obci Vaďovce			
<i>Opatrenie, aktivita</i>	<i>Termín</i>	<i>Zodpovedný</i>	<i>Financovanie (Eur)</i>
Opatrenie č. 2.1 Zvýšenie kvality verejných služieb			
Aktivity 2.1.1.2 Rekonštrukcia chodníkov Osadenie húpačiek pri autobusových zástavkách – príprava PD, vydanie stavebného povolenia, spracovanie a predloženie žiadosti o NFP, zhromaždenie príloh, schválenie NFP, realizácia, kolaudácia	2016/ 2017	Obec Vaďovce	7 000
Aktivity 2.1.2.1 Vybudovanie oddychovo-relaxačnej zóny v centre pre deti i dospelých - Osadenie húpačiek pri autobusových zástavkách – príprava PD, vydanie stavebného povolenia, spracovanie a predloženie žiadosti o NFP, zhromaždenie príloh, schválenie NFP, realizácia, kolaudácia	2016/ 2017	Obec Vaďovce	15 000
Opatrenie č. 2.3 Modernizácia a rekonštrukcia obecných objektov, školských zariadení a zlepšenie kvality služieb verejnej správy a vzdelávania			
Aktivita 2.3.1.1 Vytvorenie vonkajšieho športoviska- príprava PD, vydanie stavebného povolenia, spracovanie a predloženie žiadosti o NFP, zhromaždenie príloh, schválenie NFP, realizácia, kolaudácia	2016	Obec Vaďovce	13 000
Aktivita 2.3.1.4 Zriadenie edukačného centra – výber dodávateľa, spracovanie a predloženie žiadosti o NFP, zhromaždenie príloh, schválenie NFP, realizácia	2017	Obec Vaďovce	2 000
Aktivita 2.3.2.1 Oprava evanjelickej zvonice- príprava PD, vydanie stavebného povolenia, spracovanie a predloženie žiadosti o NFP, zhromaždenie príloh, schválenie NFP, realizácia, kolaudácia	2016/ 2017	Obec Vaďovce	5 000

Tabuľka 29 Akčný plán pre environmentálnu oblasť v obci Vaďovce			
<i>Opatrenie, aktivita</i>	<i>Termín</i>	<i>Zodpovedný</i>	<i>Financovanie (Eur)</i>
Opatrenie 3.1 Zvýšenie odvádzania a čistenia odpadových vôd			
Aktivity 3.1.1.1 Nákup kompostérov pre občanov - spracovanie a predloženie žiadosti o NFP, zhromaždenie príloh, schválenie NFP, realizácia,	2016/ 2017	Obec Vaďovce	840

6 Finančná časť

Finančná časť obsahuje finančné zabezpečenie jednotlivých opatrení a aktivít, inštitucionálnu a organizačnú stránku realizácie programu rozvoja obce.

Táto časť obsahuje:

- indikatívny finančný plán na celú realizáciu PHSR,
- model viaczdrojového financovania jednotlivých opatrení, aktivít (projektov) za účasti sociálno-ekonomických partnerov v území v prepojení na programový rozpočet obce,
- hodnotiacu tabuľku pre výber projektov.

V nadväznosti na programovú časť, hlavne formulár P4 – Formulár na prípravu projektov a formulár č. P 3 - Súhrnný prehľad projektových zámerov obce, zabezpečil riadiaci tím spracovanie finančnej časti vo forme Finančného rámca pre realizáciu PHSR (Formulár č. F 2), ktorý je súhrnným prehľadom plánovaných projektov a aktivít a zároveň indikatívnym finančným plánom PHSR.

Finančný rámec na realizáciu PHSR pre potreby súhrnného prehľadu plánovaných projektov a aktivít je vlastne tabuľka s podrobnou štruktúrou plánovaných finančných prostriedkov na opatrenia, projekty a aktivity PHSR na celé jeho obdobie a môže obsahovať aj podmienky a predpoklady jeho plnenia na základe možných scenárov vývoja. Dobre naplánovaný finančný rámec vytvára predpoklady na zvládnutie realizácie PHSR v súlade s reálnymi možnosťami obce, aby strategický dokument nezostal len na papieri. Táto tabuľka tvorí samostatnú prílohu k PHSR.

Návrh finančného rámca bol prerokovaný v pracovných skupinách a s partnermi. Schválený indikatívny rozpočet bude zapracovaný do programového rozpočtu samosprávy. Riadiaci tím zabezpečil rozpracovanie Indikatívneho finančného plánu do akčných plánov v realizačnej časti ako aj do modelu viaczdrojového financovania, tzv. intervenčnej matice. Tie sú rozpracované v tabuľkách nižšie, zvlášť pre každú prioritnú oblasť, pričom pri ich tvorbe sa vychádzalo z formulárov č. P 1 - Prehľad opatrení, projektov a aktivít podľa oblastí a vyššie spomínaného Finančného rámca na realizáciu PHSR pre potreby súhrnného prehľadu plánovaných projektov a aktivít.

Celkovým prehľadom plánovaných finančných prostriedkov počas celej platnosti schváleného PHSR je Indikatívny rozpočet – sumarizácia na obdobie platnosti PHSR, teda na roky 2016 – 2022. Jeho súčasťou je aj plánovaná rezerva tzv. výkonnostná rezerva, a má priamy vzťah k rozpočtu obce s dosahom na jeho hospodárenie. Tento indikatívny rozpočet rešpektuje princípy zodpovedného finančného manažmentu.

Tabuľka 30 Indikatívny rozpočet – sumarizácia (Formulár č. F 5)

	Rok							Spolu €
	2016	2017	2018	2019	2020	2021	2022	
I. Hospodárska politika - oblasť	250	25550	100	6200	0	0	0	31100
II. Sociálna politika - oblasť	13000	7000	22000	0	20900	0	0	62900
III. Enviromentálna politika - oblasť	840	0	0	0	0	0	0	840

Zdroj: vlastné spracovanie

Jednotlivé sumy tejto tabuľky vychádzajú zo súm uvádzaných vo Formulári č. P 4 - Formulár na prípravu projektov, kde sú rozobrané jednotlivé projekty, ktoré obec plánuje realizovať v období rokov 2016 - 2020. Jedná sa však o sumy, ktoré sa týkajú spolufinancovania projektu zo strany obce, prípadne úverových zdrojov, teda majú priamy dopad na rozpočet obce.

Riadiaci tím tiež vypracoval návrhy hodnotiacich tabuliek podľa oblastí – politik k navrhnutým opatreniam pre výber projektov v súlade s finančno-ekonomickými možnosťami v súlade s formulárom č. F 3 - Hodnotiace tabuľky pre výber projektov. Tieto tabuľky tvoria samostatnú prílohu k PHSR.

Tabuľka 31 Model viaczdrojového financovania – intervenčná matica (Formulár č. F 3)

Viaczdrojové financovanie							
Prioritná oblasť	Celkové náklady	Verejné zdroje					Súkromné zdroje
		EÚ	Štát	VÚC	Obec	Spolu	
Projekt 1.3.1.1 Cyklochodník Stará Turá – Dubník – Kostolné - Vaďovce	312 000	296400	0	0	15600	312000	0
Projekt 1.3.1.2 Vyhlídková veža Dúbravica	40 000	36000	0	0	4000	40000	0
Projekt 1.3.2.1 Modernizácia interiéru kultúrneho domu	12 000	0	10800	0	1200	12000	0
Projekt 1.3.2.2 Vybudovanie dvora ľudových dielní, remesiel a tradícií v Centre voľného času a Komunitnom centre - Dome záujmových činností Vaďovce	50 000	40000	0	0	10000	50000	0
Projekt 1.3.3.1 Osadenie húpačiek pri autobusových zástavkách	3 000	0	0	0	300	300	2700
Projekt 1.3.3.2 Obecný amfiteáter	20 000	17 000	2 000	0	1 000	20 000	0
Projekt 2.1.1.2 Rekonštrukcia chodníkov	70 000	0	63000	0	7000	70000	0
Projekt 2.1.2 .1Vybudovanie oddychovo-relaxačnej zóny pre deti i dospelých	150 000	0	135000	0	15000	150000	0
Projekt 2.3.1.1 . Vytvorenie vonkajšieho športoviska	25 500	0	0	0	13000	13000	12500
Projekt 2.3.1.2 Zníženie energetickej náročnosti budovy MŠ a ZŠ Vaďovce výmena strešnej krytiny	200 000	180000	0	0	20000	200000	0
Projekt 2.3.1.3 Modernizácia interiéru ZŠ Vaďovce	9 000	0	8100	0	900	9000	0
Projekt 2.3.1.4 Zriadenie edukačného centra	10 000	8000	0	0	2000	10000	0
Projekt 2.3.2.1 Oprava evanjelickej zvonice	50 000	0	45000	0	5000	50000	0
Projekt 3.3.1.1 Nákup kompostérov pre občanov	8 400	0	7560	0	840	8400	0
Spolu	939 900	560 400	269 460	0	94 840	924 700	15 200

Zdroj: vlastné spracovanie

7 Záver

Tabuľka 32 Schválenie PHSR (Formulár č. Z 1)

Schválenie PHSR	
Názov dokumentu	Program hospodárskeho a sociálneho rozvoja obce Vaďovce na roky 2016 - 2022
Štruktúra dokumentu	<p>Časť 1 – Analytická časť Analytická časť obsahuje komplexné hodnotenie a analýzu východiskovej situácie obce s väzbami na širšie územie.</p> <p>Časť 2 – Strategická časť Táto časť obsahuje stratégiu rozvoja územia pri zohľadnení jeho vnútorných špecifik a určuje hlavné ciele a priority rozvoja obce.</p> <p>Časť 3 – Programová časť Obsahuje najmä zoznam opatrení a aktivít na zabezpečenie realizácie PHSR.</p> <p>Časť 4 – Realizačná časť Zameriava sa na popis postupov inštitucionálneho a organizačného zabezpečenia realizácie PHSR obce, systém monitorovania a hodnotenia plnenia PHSR s ustanovením merateľných ukazovateľov, tiež vecný a časový harmonogram realizácie PHSR formou akčných plánov</p> <p>Časť 5 – Finančná časť Obsahuje finančné zabezpečenie jednotlivých opatrení a aktivít, inštitucionálnu a organizačnú stránku realizácie PHSR obce.</p>
Spracovanie	<p>Program hospodárskeho a sociálneho rozvoja obce Vaďovce na roky 2016 - 2022 (ďalej len „PHSR 2016 - 2022“) bol spracovaný v súlade s Metodikou na vypracovanie programu hospodárskeho a sociálneho rozvoja obce/obcí/VÚC, ktorá bola vydaná Ministerstvom dopravy, výstavby a regionálneho rozvoja SR vo februári 2015 a to v nadväznosti na novelu Zákona o podpore regionálneho rozvoja schválenej vládou SR 1. januára 2015.</p> <p>PHSR bol spracovaný externými odborníkmi v spolupráci s pracovníkmi Kopaničiarsky región – miestna akčná skupina (ďalej len KR - MAS) a pracovníkmi samosprávy.</p> <p>Spracovanie dokumentu prebiehalo v termíne od jún 2015 – do decembra 2015.</p> <ul style="list-style-type: none"> - Pracovné skupiny boli zložené z vedenia obce, zamestnancov OcÚ, poslancov ObZ, podnikateľov, tretieho sektora a členov komisií - Spracovania PHSR sa zúčastnili aj rozpočtové a príspevkové organizácie zriaďovateľskej pôsobnosti obce - Súčasťou prieskumu boli aj mimovládne organizácie a podnikateľské subjekty v obci <p>Zapojenie verejnosti a komunikácia s verejnosťou: zapojenie prostredníctvom dotazníkového prieskumu, informovanie prebiehalo formou www stránky, prostredníctvom zasadnutí ObZ</p> <p><i>Stretnutie riadiaceho tímu:</i> 16. 6. 2015 25. 7. 2015 7. 9. 2015</p>

	<p>8. 10. 2015 25.11.2015</p> <p>Komunikácia s verejnosťou prebiehala prostredníctvom vyplňania dotazníkov občanmi obce Vaďovce. Dotazník bol vyplňaný v rámci domácností.</p> <table border="1" data-bbox="424 412 1299 533"> <tr> <td>Rozdaných</td> <td>79</td> </tr> <tr> <td>Vrátených</td> <td>25</td> </tr> <tr> <td>% vrátených dotazníkov</td> <td>32 %</td> </tr> </table> <p>Náklady na spracovanie boli financované z rozpočtu KR - MAS.</p>	Rozdaných	79	Vrátených	25	% vrátených dotazníkov	32 %
Rozdaných	79						
Vrátených	25						
% vrátených dotazníkov	32 %						
Prerokovanie	<p>Verejné pripomienkovanie prebiehalo v termíne 12.11.-8.12.2015. Dokument bol uverejnený na internetovej stránke obce Vaďovce a predložený na zasadnutí v termíne 9.12.2015. Počas verejného pripomienkovania neboli doručené žiadne pripomienky</p>						
Schválenie	9.12.2015						

8 Zoznam použitej literatúry

1. Program hospodárskeho a sociálneho rozvoja Trenčianskeho samosprávneho kraja 2014 – 2020
2. Stratégia budovania cyklochodníkov a cyklotrás v Kopaničiarskom a Hornáckom regióne, 2014
3. Akčný plán obce
4. Program odpadového hospodárstva obce Vaďovce v rokoch 2011-2015,
5. VZN obce Vaďovce o nakladaní s komunálnymi odpadmi a drobnými stavebnými odpadmi č. 2/2001
6. Komunitný plán obce Vaďovce
7. Koncepcia rozvoja cestovného ruchu v regióne pod Veľkou Javorinou a Bradlom
8. Program hospodárskeho a sociálneho rozvoja obce Vaďovce
9. Zásobník projektových zámerov miest a obcí Trenčianskeho samosprávneho kraja pre programovacie obdobie 2014 – 2020
10. Vytrasovanie jazdeckých ciest v Kopaničiarskom a Hornáckom regióne, 2014
11. Program hospodárskeho, sociálneho a kultúrneho rozvoja TSK 2013-2023
12. Akčný plán udržateľného energetického rozvoja TSK na roky 2013 – 2020
13. Regionálna inovačná stratégia TSK 2013-2020
14. Štatistické údaje vyžiadané zo ŠÚ SR Krajská správa Trenčín
15. Štatistické údaje vyžiadané z ÚPSVaR Nové mesto nad Váhom
16. Štatistické údaje poskytnuté z Obvodného úradu životného prostredia v Novom Meste na d Váhom
17. Štatistické údaje poskytnuté zo SHMÚ Bratislava
18. Spoločná príhraničná stratégia udržiteľného rozvoje Hornácka-Kopanic pro léta 2014-2020.
19. Integrovaná stratégia rozvoja územia Kopaničiarskeho regiónu pre roky 2015 - 2022
20. Stratégia rozvoja bežeckého lyžovania a zimnej turistiky v Bielych Karpatoch pre obdobie 2014 – 2020
21. Stratégia rozvoja vidieka 2013 – 2023
22. Operačný program Kvalita životného prostredia
23. Operačný program Integrovaná infraštruktúra
24. Integrovaný regionálny operačný program
25. Program Interreg V-A Slovenská republika – Česká republika
26. Program rozvoja vidieka SR 2014 - 2020
27. Operačný program Výskum a inovácie
28. Operačný program Ľudské zdroje
29. Operačný program Efektívna verejná správa
30. Internetová stránka <http://www.vadovce.sk>
31. Internetová stránka <http://www.sopsr.sk>
32. Sčítanie obyvateľov, domov a bytov 2001
33. Internetová stránka <http://www.sazp.sk>

9 Zoznam príloh

Príloha č. 1 Evidencia mimovládnych organizácií

Príloha č. 2 Karty podnikateľov/ Evidencia podnikateľských subjektov

Príloha č. 3 Vyhodnotenie dotazníkového prieskumu

Príloha č. 4 Súhrnný prehľad projektových zámerov obce

Príloha č. 5 Monitorovacia správa

Príloha č. 6 Finančný rámec pre realizáciu PHSR pre potreby súhrnného prehľadu
plánovaných projektov a aktivít obce

Príloha č. 7 Hodnotiace tabuľky pre výber projektov

Príloha č. 8 Akčný plán na daný rozpočtový rok s výhľadom na 2 roky

Príloha č. 9 Dohoda o partnerstve

Príloha č. 10 Zoznam skratiek

Upozornenie: Tento dokument je vlastníctvom obce Vaďovce. Akékoľvek vytváranie kópií bez súhlasu obce Vaďovce je zakázané.